



































































STAV NÁVRH ÚZEMNÍ REZERVA

ZÁKLADNÍ ČLENĚNÍ ÚZEMÍ

	Hranice řešeného území (shodné s hranicemi obce)
	Hranice katastrálního území
	Zastavěné území k 1. 10. 2017
	Zastavitelná plocha
	Rozhraní mezi plochami se shodnou funkcí
	Hranice parcel
	Číslo návrhové plochy s rozdílným způsobem využití
	Číslo plochy územní rezervy

PLOCHY S ROZDÍLNÝM ZPŮSOBEM VYUŽITÍ

		Plochy hromadného bydlení
		Plochy individuálního bydlení
		Plochy rodinné rekreace
		Plochy občanského vybavení - veřejná vybavenost
		Plochy občanského vybavení - veřejná pohřebiště a související služby
		Plochy občanského vybavení - komerční zařízení
		Plochy občanského vybavení - pro lázeňství
		Plochy občanského vybavení - pro tělovýchovu a sport
		Plochy dopravní infrastruktury
		Plochy dopravní infrastruktury - silniční doprava
		Plochy dopravní infrastruktury - drážní doprava
		Plochy technické infrastruktury
		Plochy technické infrastruktury - vodní hospodářství
		Plochy technické infrastruktury - energetika
		Plochy veřejných prostranství s převahou zpevněných ploch
		Plochy veřejných prostranství s převahou nezpevněných ploch
		Plochy smíšené obytné
		Plochy smíšené výrobní
		Plochy výroby a skladování - průmyslová výroba a sklady
		Plochy výroby a skladování - drobná výroba a výrobní služby
		Plochy výroby a skladování - zemědělská a lesnická výroba
		Plochy výroby a skladování - specifické druhy výroby a skladování
		Plochy vodní a vodohospodářské - vodní toky a plochy
		Plochy sídelní zeleně
		Parky, historické zahrady
		Plochy krajinné zeleně
		Plochy přírodní
		Plochy zemědělské
		Plochy lesní

ÚZEMNÍ SYSTÉM EKOLOGICKÉ STABILITY

	Regionální biokoridor
---	-----------------------