LUHAČOVICE
ÚZEMNÍ PLÁN

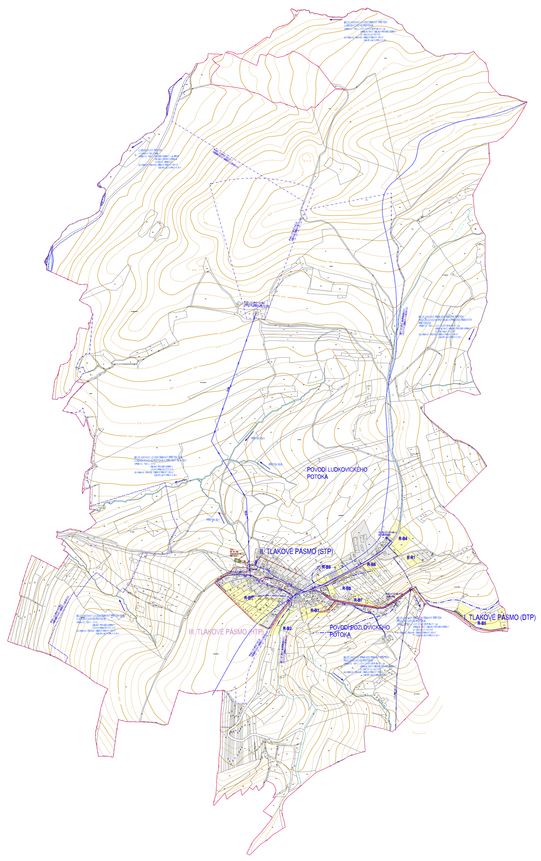

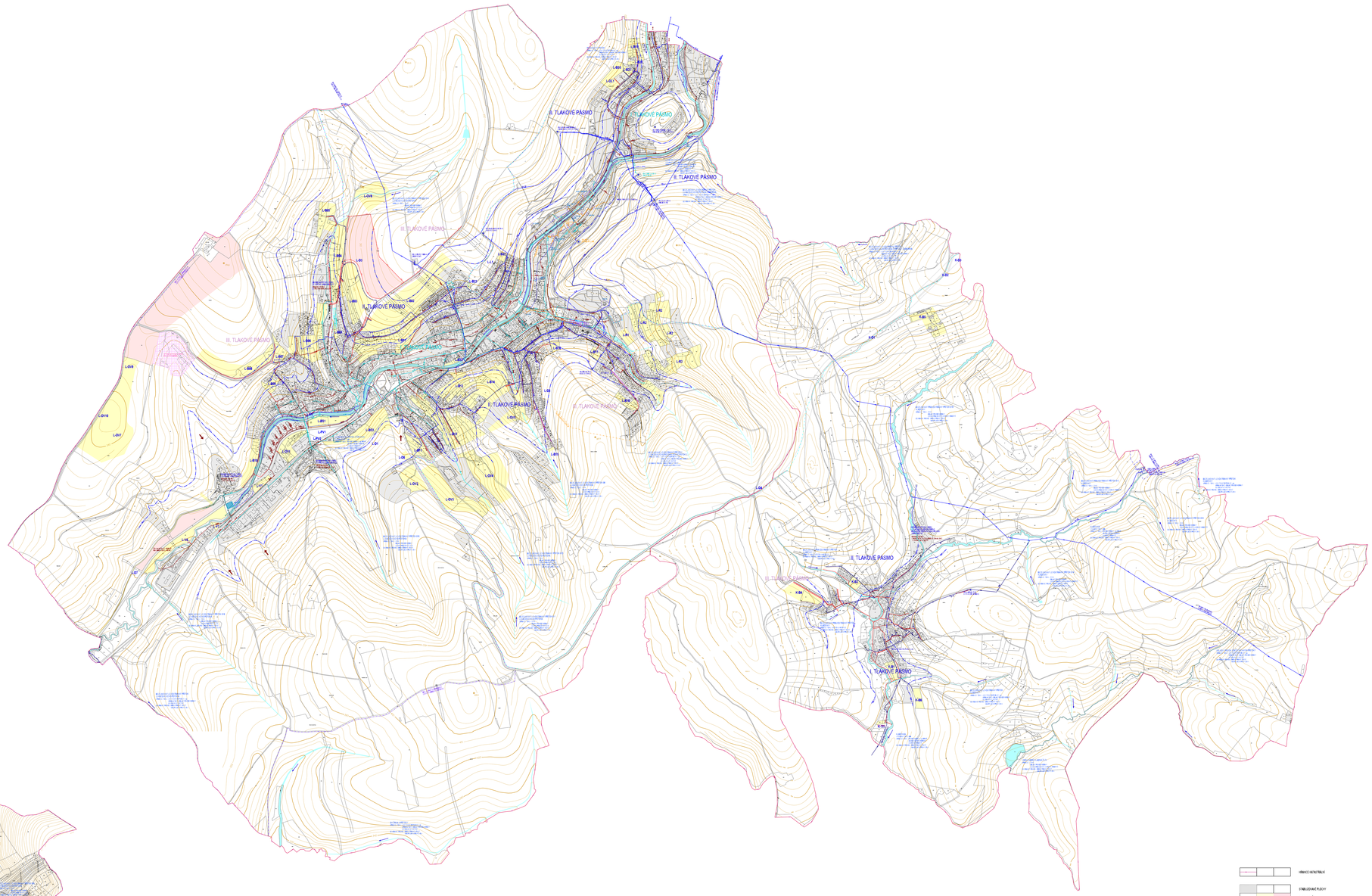

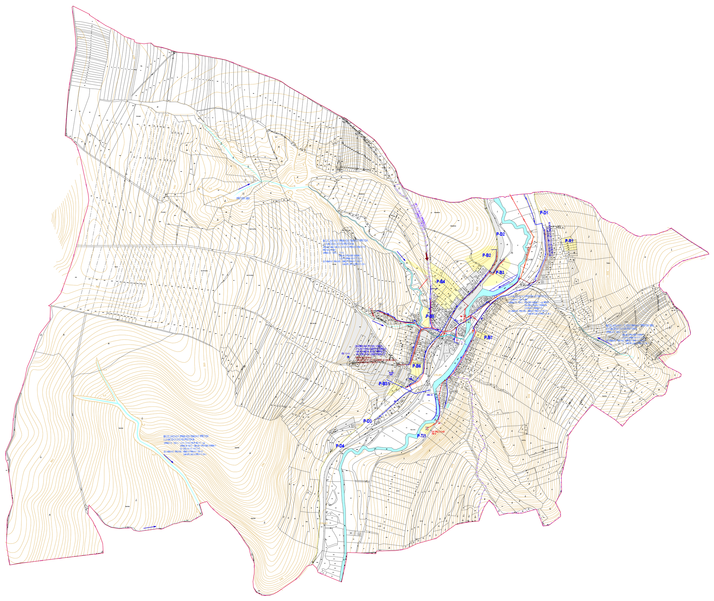

HRANICE KATASTRÁLNÍ

STABILIZOVANÉ PLOCHY

PLOCHY ZMĚN

VODNÍ TOKY A VODNÍ PLOCHY

PRŮ.ADŽÍ I. ODDÍLU ODVODNĚNÍ

ROZVODNÁ VODOVODNÍ SÍŤ - II.TLAKOVÉ PÁSMO

ROZVODNÁ VODOVODNÍ SÍŤ - III.TLAKOVÉ PÁSMO

ROZVODNÁ VODOVODNÍ SÍŤ - IV.TLAKOVÉ PÁSMO

VODOVODNÍ ŘAD VNĚJŠÍCH VOD

VODOJEM

AUTOLIŠŇÁ BENZ

ROZDĚLOVACÍ ŠACHTA

PŘEČERPÁVACÍ HONOVA AT STANICE

VODNÍ ZDROJ

PŘÍRODNÍ LÉČIVÝ ZDROJ

P+S I. STUPNĚ VODÁRENSKÉ NÁDRŽE, VODNÍHO ZDROJE

P+S II. STUPNĚ VNITŘNÍ VODÁRENSKÉ NÁDRŽE, VODNÍHO ZDROJE

P+S III. STUPNĚ VNĚJŠÍ VODÁRENSKÉ NÁDRŽE, VODNÍHO ZDROJE

OP PŘÍRODNÍCH LÉČIVÝCH ZDROJŮ LUHAČOVICE I. STUPNĚ

OP PŘÍRODNÍCH LÉČIVÝCH ZDROJŮ LUHAČOVICE STUPNĚ IIA

OP PŘÍRODNÍCH LÉČIVÝCH ZDROJŮ LUHAČOVICE STUPNĚ IIB

OP PŘÍRODNÍCH LÉČIVÝCH ZDROJŮ LUHAČOVICE STUPNĚ IIC

VNITŘNÍ LAZEBNÍ OZEM "A"

VNITŘNÍ LAZEBNÍ OZEM "B"

HRANICE RIZIKOVÉ

PŘÍTOK LÉČIVÁ ZDROJŮ PITNÝCH VODÍ

KANALIZACE SBĚRAČ ZDRAVOTNÍ KANALIZACE

ZDRAVOTNÍ KANALIZACE

ŠEDÁ KANALIZACE

SRAŽKOVÁ KANALIZACE

VYTLAK DEŠŤOVÝCH VOD ZDRAVOTNÍ KANALIZACE

DISTRIBUČNÍ VODNÍ TOK

ZÁKLYTNÍ PŘÍKOP

ČISTÍRNA ODPADNÍCH VOD

ČERPACÍ STANICE ODPADNÍCH VOD

ODLEHČOVACÍ KOMORA

SBĚRNÝ DVŮR SPRÁVNÍ-NEVEŘ ODPADU

BITUMÉNOVÁ SKLÁDKA ODPADU

STÁVAJÍCÍ ZÁPLAVOVÉ ÚZEMÍ Q2

STÁVAJÍCÍ ZÁPLAVOVÉ ÚZEMÍ Q20

STÁVAJÍCÍ ZÁPLAVOVÉ ÚZEMÍ Q100

ÚZEMNÍ PLÁN LUHAČOVICE	Ing.arch. Leopold Pavlík atelier LITILIS spol.s r.o. Zlín, Kvítková 1564 e-mail: atelier@litilis.cz
TECHNICKÁ INFRASTRUKTURA - VODNÍ HOSPODÁŘSTVÍ	
KORIGOVAL: HLOUŠ - LANDOVÁ	DATUM: LEDEN 1997
VEDOUCÍ PROJEKTU: Ing.arch. LEOPOLD PAVLÍK	TÉMATU: 4.C.1.M
DOPRAVNÍ ŘEŠENÍ: Ing. JIŘÍ BACA	ZAKÁZKOVÉ ČÍSLO: 0.0.0.0
VEDN. HOSPODÁŘSTVÍ: Ing. DALIMIL ZAJÍČEK/VAS	KRESLIL: TOUŠ PAVEL
ENERGETIKA: Ing. DUŠAN VAŇÉK, Ing. MICHAL POLÁK	
ZELENÉ PRVKY: Ing. ALEŠ OLŠOVSKÝ	1:5 000

I.5

ORIGINÁL ÚZEMNÍHO PLÁNU LUHAČOVICE JE UMĚLECKÝM DÍLEM A JE CHRÁNĚN AUTORSKÝM ZÁKONEM. ORIGINÁL ÚZEMNÍHO PLÁNU LUHAČOVICE NEMŮŽE BÝT ZMĚNĚN NI ZNEHODNOCEN BEZ SOUHLASU AUTORA.