# ÚZEMNÍ PLÁN LUHAČOVICE

## VÝKRES VEŘEJNĚ PROSPĚŠNÝCH STAVEB A OPATŘENÍ, ÚPLNÉ ZNĚNÍ PO VYDÁNÍ ZMĚNY Č. 2

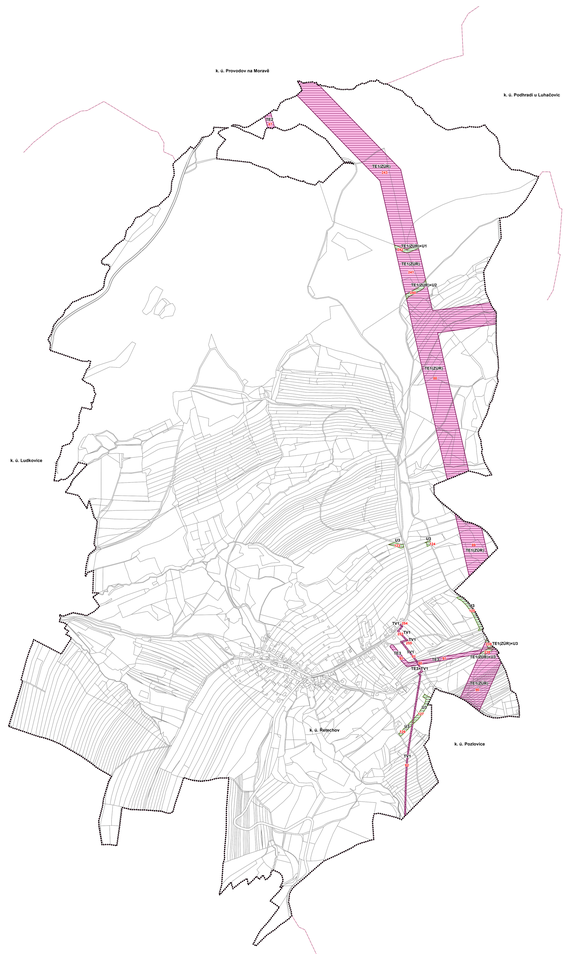


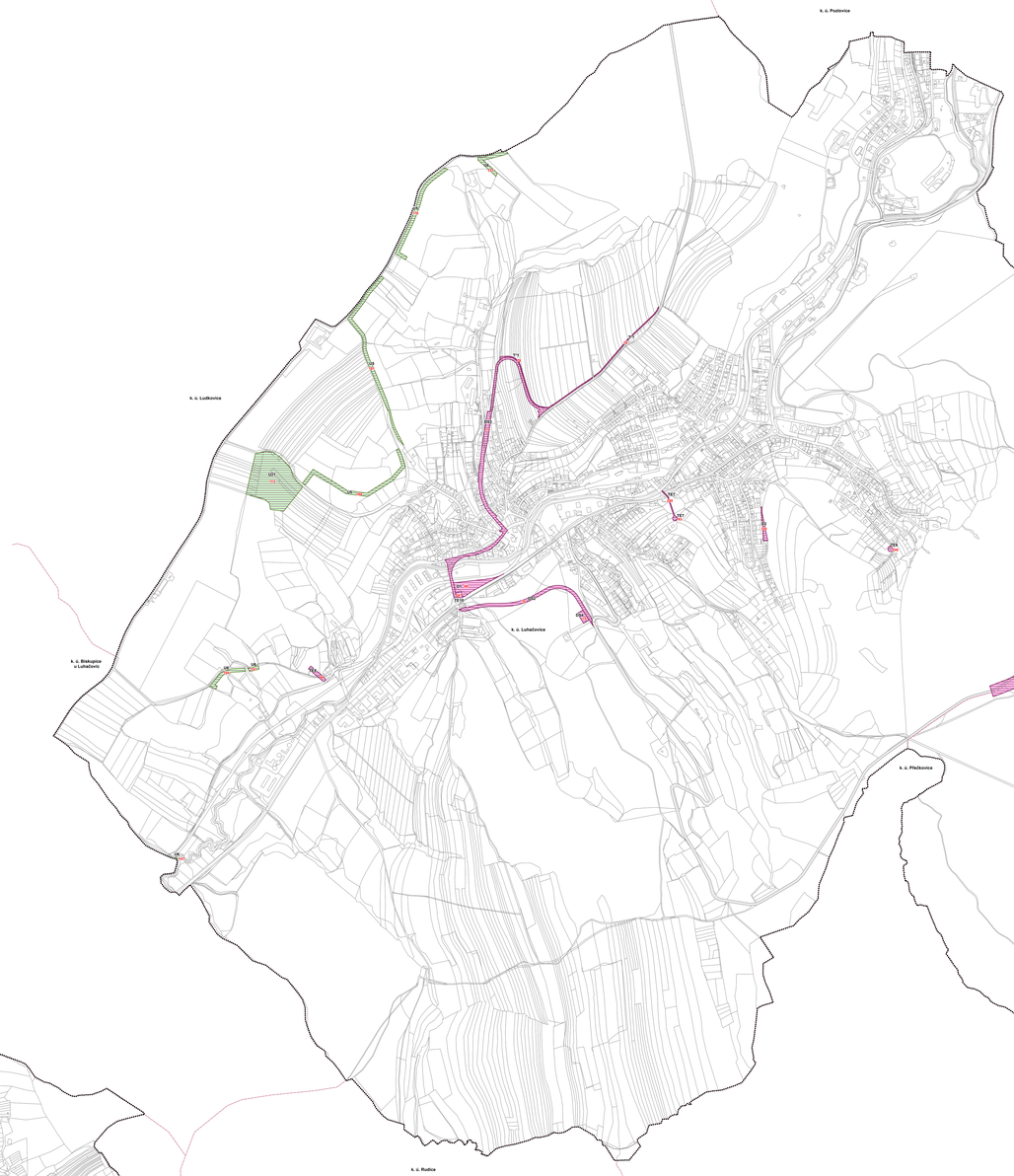


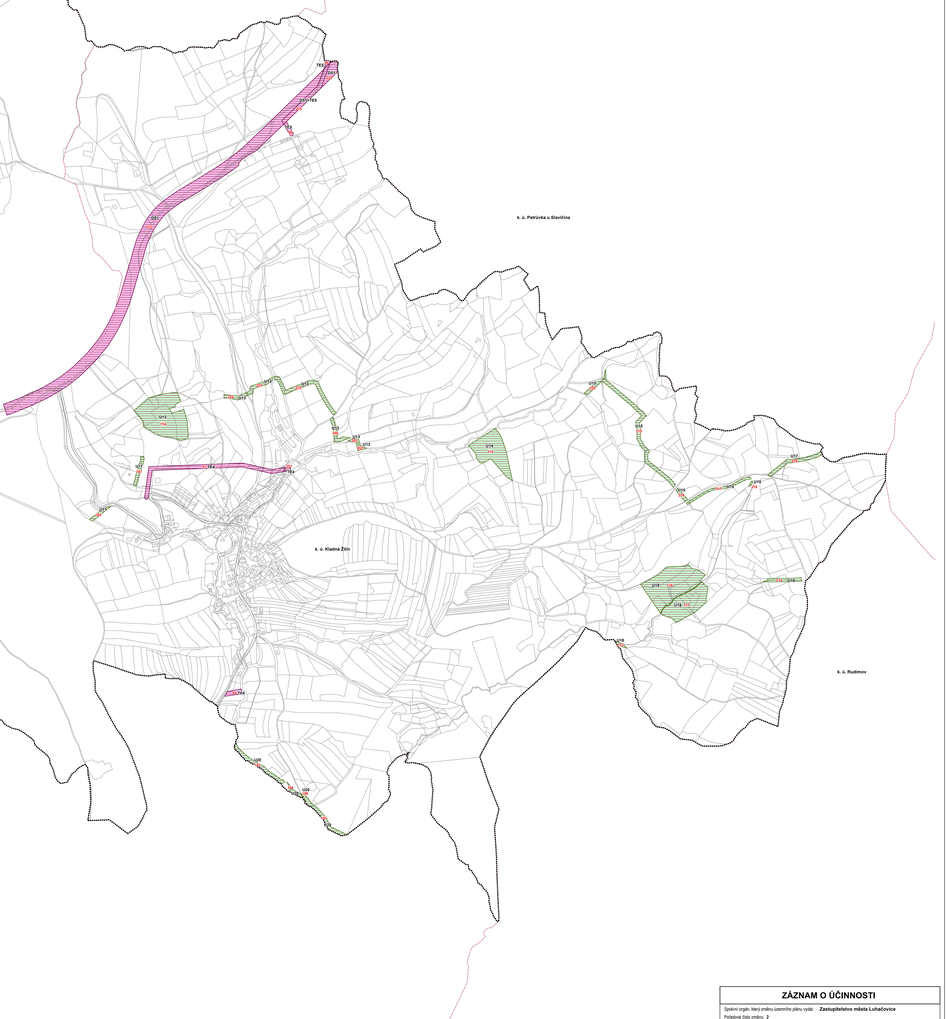

| ETAPA | NÁVRH | ÚZEMNÍ REZERVA |
|---|---|---|

**ZÁKLADNÍ ČLENĚNÍ ÚZEMÍ**

- Hranice řešeného území (shodná s hranicemi obce)
- Hranice katastrálního území
- Hranice parcel
- Veřejně prospěšné stavby
- Veřejně prospěšná opatření
- Plochy a koridory s možností vyvlastnění
- D54 Označení veřejně prospěšné stavby, opatření
- 76 Číslo plochy s rozdílným způsobem využití

| označení VPS, VPO | číslo navrhované plochy s rozdílným způsobem využití | veřejnost | přístupné pro veřejnost | označení VPS, VPO v ZÚR |
|---|---|---|---|---|
| D1 | 66 | + | - | |
| D2 | 67 | + | - | |
| D3 | 222 | + | - | |
| | 223 | + | - | |
| D52 | 70 | + | - | |
| D53 | 71 | + | - | |
| D54 | 72 | + | - | |
| D11 | 73 | + | - | |
| | 74 | + | - | |
| T12 | 75 | + | - | |
| TE1,DP5 | 84 | + | - | E04 |
| | 85 | + | - | E04 |
| | 86 | + | - | E04 |
| | 87 | + | - | E04 |
| | 228 | + | - | E04 |
| | 229 | + | - | E04 |
| | 230 | + | - | E04 |
| | 231 | + | - | E04 |
| | 232 | + | - | E04 |
| TE2 | 87 | + | - | |
| TE3 | 88 | + | - | |
| | 97 | + | - | |
| TE4 | 97 | + | - | |
| | 217 | + | - | |
| TE5 | 98 | + | - | |
| | 99 | + | - | |
| | 233 | + | - | |
| TE6 | 236 | + | - | |
| TE7 | 234 | + | - | |
| | 235 | + | - | |
| TE8 | 96 | + | - | |
| TE9 | 100 | + | - | |
| TE10 | 187 | + | - | |
| TV1 | 80 | + | - | |
| | 81 | + | - | |
| | 82 | + | - | |
| | 83 | + | - | |
| | 252 | + | - | |
| | 253 | + | - | |
| | 255 | + | - | |
| TV2 | 85 | + | - | |
| | 256 | + | - | |
| TV3 | 256 | + | - | |
| TV4 | 84 | + | - | |
| VT | 116 | + | - | |
| | 117 | + | - | |
| | 125 | + | - | |
| | 126 | + | - | |
| | 127 | + | - | |
| VL | 172 | + | - | |
| | 173 | + | - | |
| | 174 | + | - | |
| | 175 | + | - | |
| | 194 | + | - | |
| VR | 147 | + | - | |
| | 150 | + | - | |
| | 151 | + | - | |
| VF | 152 | + | - | |
| VR | 155 | + | - | |
| | 156 | + | - | |
| | 157 | + | - | |
| VW | 158 | + | - | |
| | 159 | + | - | |
| | 172 | + | - | |
| | 112 | + | - | |
| VT1 | 113 | + | - | |
| | 114 | + | - | |
| VT2 | 114 | + | - | |
| VT3 | 200 | + | - | |
| | 201 | + | - | |
| | 202 | + | - | |
| | 203 | + | - | |
| | 204 | + | - | |
| | 205 | + | - | |
| VT4 | 206 | + | - | |
| VT5 | 215 | + | - | |
| | 216 | + | - | |
| | 217 | + | - | |
| | 218 | + | - | |
| | 220 | + | - | |
| VT6 | 214 | + | - | |
| VT7 | 219 | + | - | |
| VT8 | 219 | + | - | |
| VT9 | 112 | + | - | |
| | 113 | + | - | |
| VD1 | 193 | + | - | |
| | 194 | + | - | |
| | 195 | + | - | |
| | 196 | + | - | |
| | 198 | + | - | |
| VZ1 | 119 | + | - | |

veřejně prospěšnost a právo zakazatelnosti pro vstupy a vjezdy v ochranném pásmu "ZDVR" vyplývá ze ZUR




## ZÁZNAM O ÚČINNOSTI

Správní orgán, který změnu územního plánu vydal: **Zastupitelstvo města Luhačovice**

Pořadové číslo změny: **2**

Datum nabytí účinnosti změny územního plánu: **9. 10. 2019**

| | | |
|---|---|---|
| Pořizovatel: | **Městský úřad Luhačovice, odbor stavební** | Městský úřad Luhačovice<br>Odbor stavební – úseková pracoviště<br>763 26 Luhačovice, nám. Míru |
| Oprávněná úřední osoba pořizovatele: | | |
| Jméno a příjmení: | **Ing. Vladislav Běhunek** | |
| Funkce: | **vedoucí odboru stavebního** | |
| Podpis: | Vladislav Běhunek Digitálně podepsal Vladislav Běhunek<br>Datum: 2019.10.21 12:24:49 +02'00' | Úřední razítko |

## ÚZEMNÍ PLÁN LUHAČOVICE

| | | | |
|---|---|---|---|
| Objednatel: | **Město Luhačovice** | Pořizovatel: | **Městský úřad Luhačovice** |
| Zhotovitel: | **Institut regionálních informací, s.r.o.** | | |
| Osoba oprávněná podle zvláštního právního předpisu k projektové činnosti ve výstavbě: | **Ing. arch. Michal Hadšel** | | |
| Číslo autorizace: | **03 497** | | |
| Projektanti: | **Mgr. Vladimíra Macurová**<br>**Mgr. Jakub Kura** | | Autorizační razítko |
| **VÝKRES VEŘEJNĚ PROSPĚŠNÝCH STAVEB A OPATŘENÍ, ÚPLNÉ ZNĚNÍ PO VYDÁNÍ ZMĚNY Č. 2** | | **Měřítko**<br>**1 : 5 000** | **P5-2-3** |