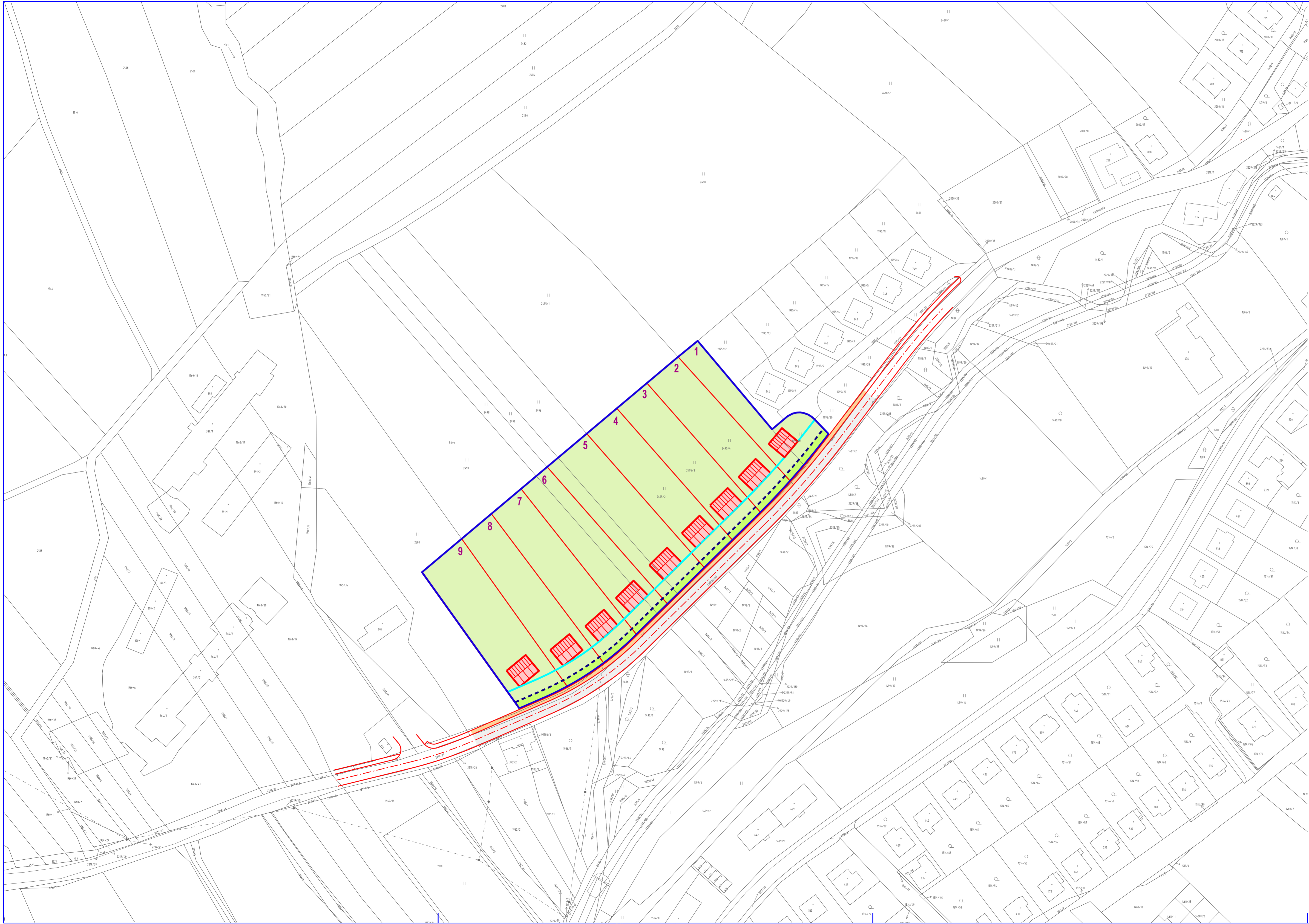









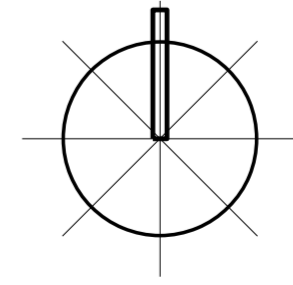


ÚZEMNÍ STUDIE POZLOVICE

US4 - LOKALITA 18



-  HRANICE ŘEŠENÉHO ÚZEMÍ
-  HRANICE POZEMKŮ
-  RODINNÉ DOMY
-  PLOCHY INDIVIDUÁLNÍHO BYDLENÍ
-  PLOCHY KOMUNIKACÍ
-  PLOCHY CHODNÍKŮ
-  PLOCHY VEŘEJNÉ ZELENĚ
-  STAVEBNÍ ČÁRA
-  HRANICE VEŘEJNÉHO PROSTRANSTVÍ



Ing. arch. Vladimír Dujka, Kamenná 3858, Zlín 760 01			Zak.č.: 05/2020
Porizovatel: Městský úřad Luhačovice, odbor stavební	Okres: Zlín	Kraj: Zlínský	Arch.č.: 693/21
Obec: Pozlovice			Formát: 6 A4
ÚZEMNÍ STUDIE POZLOVICE			Stupeň: ÚZEMNÍ STUDIE
US4 - LOKALITA 18			Datum: 03/2022
Obsah: URBANISTICKÉ ŘEŠENÍ			Měřítko: 1:1 000
			č.v.: 2