


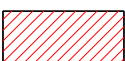









**LEGENDA**

-  HRANICE ŘEŠENÉHO ÚZEMÍ
-  ULIČNÍ KORIDOR - ŠÍŘKA 8,0m
-  PĚŠÍ TRASA
-  VEŘEJNÝ PROSTOR, MIMO ULIČNÍ KORIDOR
-  HRANICE ZASTAVITELNÉHO ÚZEMÍ

**LEGENDA STÁVAJÍCÍCH INŽ. SÍTÍ**

-  ELEKTRICKÉ VEDENÍ
-  VODOVOD
-  KANALIZACE
-  PLYNOVOD

PROJEKT:  
**Územní studie lokality BI12 - Luhačovice US3**  
 KATASTRÁLNÍ ÚZEMÍ:  
**Luhačovice**  
 PROVOZOVATEL:  
 Město Luhačovice, nám. L. Svobody 22/100

ZODPOVÍDNÝ PROJEKTANT:  
**Ing. arch. Jitka Rössová, Ph.D.**  
 VYPRACOVAL:  
**Zdeněk Vladyka**

NÁZEV VÝKRESU:  
**DOPRAVNÍ SITUACE - VARIANTNÍ ŘEŠENÍ**

DATUM: 07/2015	MÍŠTĚK: 1:1000	STUPEŇ PD: územní studie	
VÝKRES È.: B.2.4			

ELLEMENT  
 Nad Ovčímou II, 1295  
 760 01 Zlín  
 T: +420 605 82 66 55  
 E: office@ellement.cz  
 W: www.ellement.cz

