









ÚZEMNÍ STUDIE SLOPNÉ

LOKALITA BI 1 - JIHOZÁPAD



-  HRANICE ŘEŠENÉHO ÚZEMÍ
-  HRANICE POZEMKŮ
-  RODINNÉ DOMY
-  PLOCHY INDIVIDUÁLNÍHO BYDLENÍ
-  PLOCHY KOMUNIKACÍ
-  PLOCHY CHODNÍKŮ
-  PLOCHY ZELENÝCH PÁSŮ PODÉL KOMUNIKACÍ
-  PLOCHY VEŘEJNÉ ZELENĚ

AD Ing. arch. Vladimír Dujka, Kamenná 3858, Zlín 760 01		
Pořizovatel: Obecní úřad Slopné	Okres: Zlín	Kraj: Zlínský
Obec: Slopné		
ÚZEMNÍ STUDIE SLOPNÉ LOKALITA BI 1 - JIHOZÁPAD		Zak.č.: 06/2014 Arch.č.: 592/14 Formát: 8 A4 Stupeň: ÚZEMNÍ STUDIE Datum: 07/2014 Měřítko: 1:1 000
Obsah:	URBANISTICKÉ ŘEŠENÍ	č.v.: 2