




ÚZEMNÍ STUDIE POZLOVICE

US3 - LOKALITA 13

Čís.	parc.č.	výměra	z toho v ÚS	LV číslo	Druh pozemku (KN)
1	2560	1092	1092	692	omá půda
2	2565	1092	1092	1637	omá půda
3	2570	786	786	1625	omá půda
4	2574	682	682	585	omá půda
5	2578	356	356	1653	omá půda
6	2582	368	368	1653	omá půda
7	2586	726	726	1331	omá půda
8	2590	744	744	968	omá půda
9	2594	733	733	287	omá půda
10	2598	1254	1254	384	omá půda
11	2602	1254	1254	384	omá půda
12	2607	769	769	593	omá půda
13	2612	1028	1028	1390	omá půda
14	2617	312	312	1293	omá půda
15	2622	1424	1424	367	omá půda
16	2627	1586	1586	974	omá půda
17	2632	422	422	608	omá půda
18	2637	329	329	1116	omá půda
19	2642	566	566	442	omá půda
20	2647	337	337	578	omá půda
21	2652	324	324	1622	omá půda
22	2661	984	984	328	omá půda
23	2666	984	984	328	omá půda
24	2671	1280	1280	590	omá půda
25	2676	1889	1889	440	omá půda
26	2681	593	593	10001	omá půda
27	2561	215	215	692	omá půda
28	2566	224	224	1637	omá půda
29	2571	143	143	1625	omá půda
30	2575	125	125	29	omá půda
31	2579	65	65	1653	omá půda
32	2583	67	67	1653	omá půda
33	2587	135	135	1331	omá půda
34	2591	135	135	968	omá půda
35	2595	133	133	287	omá půda
36	2599	235	235	384	omá půda
37	2603	226	226	384	omá půda
38	2608	133	133	593	omá půda
39	2613	178	178	1390	omá půda
40	2618	57	57	1293	omá půda
41	2623	249	249	367	omá půda
42	2628	280	280	586	omá půda
43	2633	71	71	974	omá půda
44	2638	58	58	974	omá půda
45	2643	102	102	442	omá půda
46	2648	61	61	578	omá půda
47	2653	58	58	1622	omá půda
48	2662	178	178	328	omá půda
49	2667	178	178	328	omá půda
50	2672	232	232	590	omá půda
51	2677	343	343	440	omá půda
52	2682	157	157	10001	omá půda

	
Pořizovatel: Městský úřad Luhačovice, odbor stavební Obec: Pozlovice Akce:	Okres: Zlín Kraj: Zlínský
Zak.č.: 08/2019 Arch.č.: 664/20 Formát: 3 A4 Stupeň: ÚZEMNÍ STUDIE Datum: 03/2020 Měřítko: 1:1 000	Č.v.: 4
Obsah: VÝKRES VLASTNICKÝCH VZTAHŮ	

 HRANICE ŘEŠENÉHO ÚZEMÍ
 POZEMKY DOTČENÉ ÚZEMNÍ STUDIÍ
 ID POZEMKŮ DOTČENÝCH ÚZEMNÍ STUDIÍ

