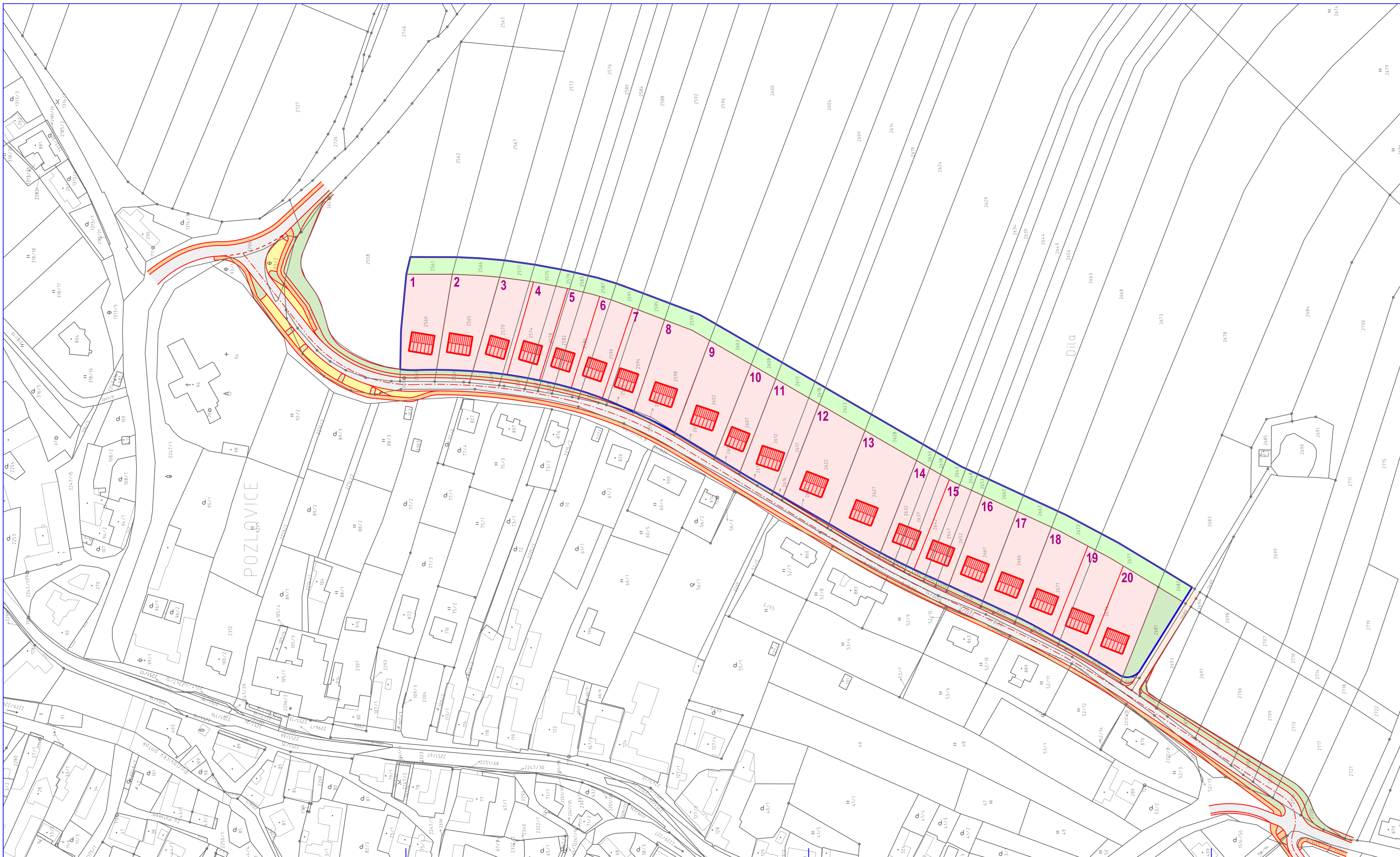










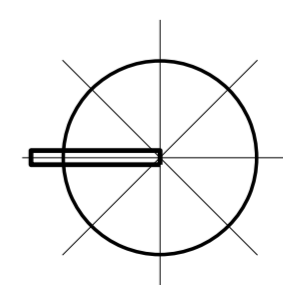


ÚZEMNÍ STUDIE POZLOVICE

US3 - LOKALITA 13



-  HRANICE ŘEŠENÉHO ÚZEMÍ
-  HRANICE POZEMKŮ
-  RODINNÉ DOMY
-  PLOCHY INDIVIDUÁLNÍHO BYDLENÍ
-  PLOCHY KOMUNIKACÍ
-  PLOCHY ÚČELOVÝCH KOMUNIKACÍ
-  PLOCHY PARKOVIŠŤ A ZASTÁVEK HROMADNÉ DOPRAVY
-  PLOCHY CHODNÍKŮ
-  PLOCHY ZASAKOVACÍ PŘÍKOPY
-  PLOCHY VEŘEJNÉ ZELÉNÉ



Ing. arch. Vladimír Dujka, Kamenná 3858, Zlín 760 01		
Pořizovatel: Městský úřad Luhačovice, odbor stavební	Kraj: Zlínský	Zak.č.: 08/2019
Obec: Pozlovice	Okres: Zlín	Arch.č.: 664/20
Akce: ÚZEMNÍ STUDIE US3 - LOKALITA 13		Formát: 3 A4
		Stupeň: ÚZEMNÍ STUDIE
		Datum: 03/2020
		Měřítko: 1:1 000
Obsah: URBANISTICKÉ ŘEŠENÍ		č.v.: 2