



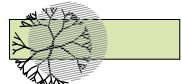


**LEGENDA :**

-  NOVÉ OBJEKTY
-  KOMUNIKACE, VÝHYBNA  
živičný povrch
-  PARKOVACÍ STÁNÍ  
skládaný povrch, např. žulové kostky
-  VJEZD
-  VEŘEJNÁ ZELEŇ

**Odstup domu od hranice pozemku**

- uliční čára není stanovena
- odstupy budov respektují vyhlášku 501/2006 o obecných požadavcích na využívání území
- odstup budovy od pozemku uličního koridoru bude min. 2m; v případě záměru umístit budovu na menší vzdálenost bude nutné požádat o výjimku z obecných požadavků na výstavbu a zároveň dodržet vzdálenost 3m od kraje komunikace

PROJEKT:  
**Územní studie Luhačovice US 7 - lokalita BI17**  
 KATASTRÁLNÍ ÚZEMÍ:  
 Luhačovice  
 PORÍZOVATEL:  
 Město Luhačovice, nám. 28. října 543, 763 26 Luhačovice

AUTOR:  
 Ing. arch. Jitka Ressorová  
 Ing. arch. Ondřej Stolařík  
 Ing. arch. Petra Bitaudeau Vašková

NÁZEV VÝKRESU:  
**ULIČNÍ DETAIL - TRASA A, OBYTNÁ ZÓNA**

DATUM: 03/2017	MĚŘÍTKO: 1:250	STUPEŇ PD: ÚZEMNÍ STUDIE
VÝKRES Č.: B.2.8		

ELLEMENT  
 Nad Ovčírnou II, 1295  
 760 01 Zlín  
 T: +420 605 826 655  
 E: office@ellement.cz

