


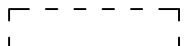
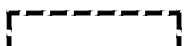

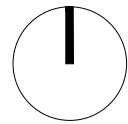


Dotčené pozemky				
p.č.	majitel	výměra p.č. (m ²)	druh pozemku	poznámka
314/2	Tihlařík František, Roseggerstrasse 34, Ebelsbach am Mein, Německo	2669	trvalý travní porost	
314/3	Tihlařík František, Roseggerstrasse 34, Ebelsbach am Mein, Německo	158	trvalý travní porost	
314/1	Tihlařík František, Roseggerstrasse 34, Ebelsbach am Mein, Německo	4031	trvalý travní porost	část* 2882m ²
312/20	Tihlařík František, Roseggerstrasse 34, Ebelsbach am Mein, Německo	134	ostatní plocha	
315/1	SJM Kovařík Michal a Kovaříková Jiřka, Slunná 817, 76326 Luhačovice	2428	trvalý travní porost	část* 1372m ²
315/5	SJM Kovařík Michal a Kovaříková Jiřka, Slunná 817, 76326 Luhačovice	1674	trvalý travní porost	
315/4	SJM Ráček Pavel a Ráčková Alena	2152	trvalý travní porost	
315/2	Ráček Pavel, Zahradní čtvrť 923, 76326 Luhačovice	3294	trvalý travní porost	část* 1754m ²
340/2	Halaxa Karel, Pichlova 2652, Zelené Předměstí, 53002 Pardubice	447	trvalý travní porost	
340/1	Koutný Karel, Branka 645, 76326 Luhačovice	2203	trvalý travní porost	část* 1582m ²
340/4	Koutný Ladislav, Družstevní 886, 76326 Luhačovice	866	trvalý travní porost	
341/1	Lekeš Petr, Branka 157, 76326 Luhačovice	1611	trvalý travní porost	
341/2	Hanáček Tomáš, Kladná Žilín 135, 76326 Luhačovice	1607	trvalý travní porost	
314/4	Město Luhačovice, nám. 28. října 543, 76326 Luhačovice	145	trvalý travní porost	
314/5	Město Luhačovice, nám. 28. října 543, 76326 Luhačovice	36	trvalý travní porost	
314/6	Město Luhačovice, nám. 28. října 543, 76326 Luhačovice	260	trvalý travní porost	
312/16	Město Luhačovice, nám. 28. října 543, 76326 Luhačovice	928	ostatní plocha	část* 152m ²

*V poznámce je uvedena část pozemku nacházející se v řešeném území. Výměra této části je orientační.

- LEGENDA :**
-  HRANICE ŘEŠENÉHO ÚZEMÍ dle ÚP a zadání ÚS
 -  KATASTRÁLNÍ MAPA
 -  STÁVAJÍCÍ OBJEKTY
 -  NOVÉ HRANICE PARCEL
 -  NOVÉ OBJEKTY
 -  NOVÉ KOMUNIKACE / UPRAVENÉ STÁVAJÍCÍ KOMUNIKACE



PROJEKT:
Územní studie Luhačovice US 7 - lokalita BI17
 KATASTRÁLNÍ ÚZEMÍ:
 Luhačovice
 POŘIZOVATEL:
 Město Luhačovice, nám. 28. října 543, 763 26 Luhačovice

AUTOR NÁVRHU:
 Ing. arch. Jiřka Ressorová
 Ing. arch. Ondřej Stolařík
 Ing. arch. Petra Bitaudeau Vašková

NÁZEV VÝKRESU:
MAJETKOVÉ VZTAHY DOTČENÉ NÁVRHEM

DATUM: 03/2017	MĚŘÍTKO: 1:1000	STUPEŇ PD: ÚZEMNÍ STUDIE
VÝKRES Č.:		B.2.4

ELLEMENT
 Nad Ovčírnou II, 1295
 760 01 Zlín
 T: +420 605 826 655
 E: office@element.cz

