








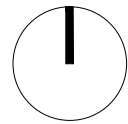


- LEGENDA :**
-  HRANICE ŘEŠENÉHO ÚZEMÍ dle ÚPd a zadání ÚS
  -  KATASTRÁLNÍ MAPA
  -  ROZVOD VN
  -  ROZVOD NN
  -  SDĚLOVACÍ VEDENÍ
  -  PLYNOVOD
  -  VODOVOD
  -  KANALIZACE JEDNOTNÁ
  -  KANALIZACE DEŠŤOVÁ



PROJEKT:  
**Územní studie Luhačovice US 7 - lokalita BI17**  
 KATASTRÁLNÍ ÚZEMÍ:  
 Luhačovice  
 POŘIZOVATEL:  
 Město Luhačovice, nám. 28. října 543, 763 26 Luhačovice

AUTOR NÁVRHU:  
 Ing. arch. Jiřka Ressorová  
 Ing. arch. Ondřej Stolařík  
 Ing. arch. Petra Bitaudeau Vašková

NÁZEV VÝKRESU:  
**STÁVAJÍCÍ TECH. INFRASTRUKTURA A PŘÍPOJNÁ MÍSTA**

DATUM: 03/2017	MĚŘÍTKO: 1:1000	STUPEŇ PD: ÚZEMNÍ STUDIE
VÝKRES Č.:		B.1.5

ELLEMENT  
 Nad Ovčárnou II, 1295  
 760 01 Zlín  
 T: +420 605 826 655  
 E: office@ellement.cz

