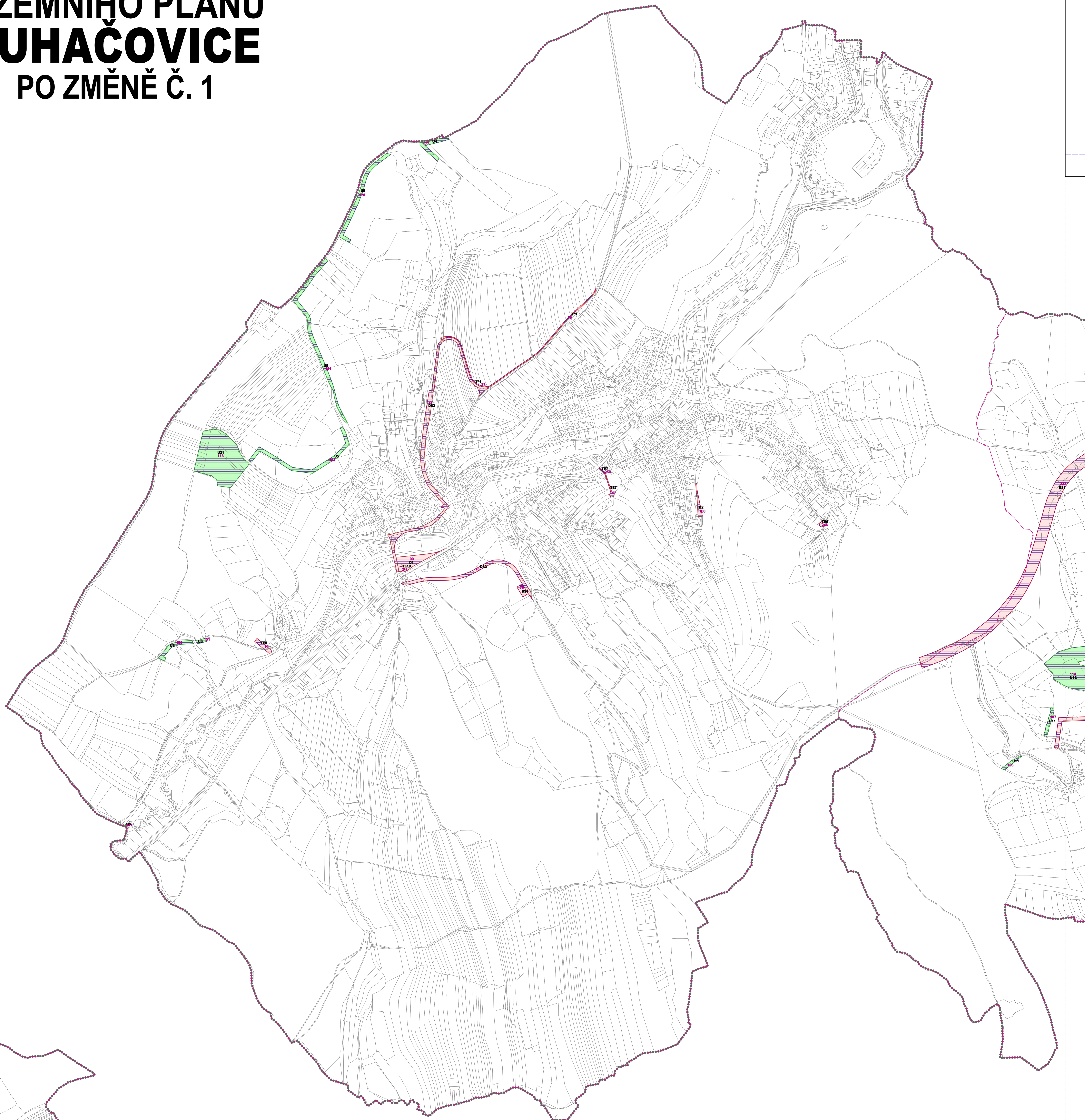


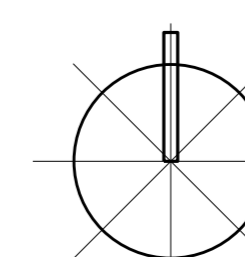
# PRÁVNÍ STAV ÚZEMNÍHO PLÁNU LUHAČOVICE PO ZMĚNĚ Č. 1



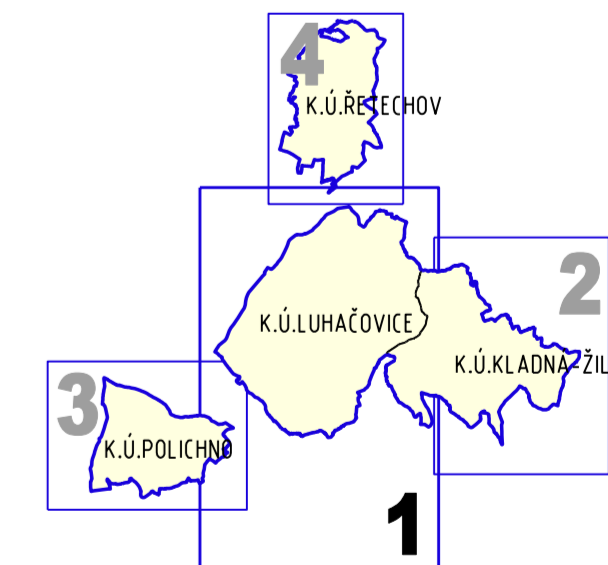
VPS_VPO_označení	plocha_ID	využití	plánovací právo	označení VPS_VPO v ZÚR.ZL
D1	99	-	-	-
D2	100	+	-	-
D51	232	+	-	-
D51	233	+	-	-
D51	234	+	-	-
D52	76	+	-	-
D53	77	+	-	-
D54	75	+	-	-
T1	78	+	-	-
T2	79	+	-	-
T2	245	+	-	-
TE12UR	88	+	-	009
TE12UR	89	+	-	009
TE12UR	90	+	-	009
TE12UR	238	+	-	009
TE12UR	239	+	-	009
TE12UR	240	+	-	009
TE12UR	241	+	-	009
TE12UR	242	+	-	009
TE12UR	243	+	-	009
TE12UR	247	+	-	009
TE2	87	+	-	-
TE3	89	+	-	-
TE3	91	+	-	-
TE3	93	+	-	-
TE4	92	+	-	-
TE4	251	+	-	-
TE5	95	+	-	-
TE5	96	+	-	-
TE6	246	+	-	-
TE7	93	+	-	-
TE7	250	+	-	-
TE8	94	+	-	-
TE8	95	+	-	-
TV1	80	+	-	-
TV1	81	+	-	-
TV1	82	+	-	-
TV1	253	+	-	-
TV1	254	+	-	-
TV1	255	+	-	-
TV2	85	+	-	-
TV2	249	+	-	-
TV3	86	+	-	-
TV4	84	+	-	-
U1	242	+	-	-
U10	110	+	-	-
U10	111	+	-	-
U10	112	+	-	-
U11	183	+	-	-
U11	188	+	-	-
U12	114	+	-	-
U13	200	+	-	-
U13	201	+	-	-
U13	202	+	-	-
U13	223	+	-	-
U13	224	+	-	-
U13	225	+	-	-
U14	135	+	-	-
U15	215	+	-	-
U15	216	+	-	-
U15	217	+	-	-
U15	218	+	-	-
U15	220	+	-	-
U16	214	+	-	-
U17	219	+	-	-
U18	212	+	-	-
U18	116	+	-	-
U19	137	+	-	-
U19	248	+	-	-
U20	159	+	-	-
U20	194	+	-	-
U20	197	+	-	-
U20	198	+	-	-
U20	199	+	-	-
U20	123	+	-	-
U20	124	+	-	-
U20	125	+	-	-
U20	126	+	-	-
U20	127	+	-	-
U20	238	+	-	-
U20	239	+	-	-
U20	177	+	-	-
U20	178	+	-	-
U20	181	+	-	-
U20	184	+	-	-
U20	147	+	-	-
U20	150	+	-	-
U20	151	+	-	-
U20	152	+	-	-
U20	133	+	-	-
U20	134	+	-	-
U20	142	+	-	-

VEREJNÁ PROSPĚŠKOST A PRÁVO VYUŽITÍ ÚZEMNÍHO PLÁNU PRO STAVBY A OPATŘENÍ S OZNAČENÍM VZORY VYPLÝVÁ ZE ZÚR.

- HRANICE ŘEŠENÉHO ÚZEMÍ
- HRANICE KATASTRÁLNÍ
- PLOCHY PRO VĚŘENÉ PROSPĚŠNÉ STAVBY
- PLOCHY PRO VĚŘENÉ PROSPĚŠNÁ OPATŘENÍ
- PLOCHY A KORIDORY S MOŽNOSTÍ VYUŽITÍM
- TE12UR OZNAČENÍ VĚŘENÉ PROSPĚŠNÉ STAVBY
- TE12UR OZNAČENÍ VĚŘENÉ PROSPĚŠNÁ OPATŘENÍ
- 243 O PLOCHÁCH ROZDĚLNÝM ZPŮSOBEM VYUŽITÍ



## KLAD VÝKRESŮ



ZÁZNAM O ÚČINNOSTI	
SPRÁVNÍ ORGÁN, KTERÝ PŘEBLÍŽNĚ ZMĚNU VYDAL:	ZASTUPITELSTVO MĚSTA LUHAČOVICE
PORÁDKOVÉ ČÍSLO ZMĚNY:	ZMĚNA Č. 1
DATA MĚSTY ÚČINNOSTI PŘEBLÍŽNĚ ZMĚNY:	
OPRAVNĚNÁ OSOBA PORÁDKOVATELE:	ING. BĚHUNEK VLADISLAV
JMÉNO A PŘÍJMĚ:	
FUNKCE:	VEDOUcí STAVEBNÍHO ÚŘADU
POČIS:	
RAZÍTKO:	

## ČÁST 1

PRÁVNÍ STAV ÚZEMNÍHO PLÁNU LUHAČOVICE PO ZMĚNĚ Č. 1	Ing. arch. Lingová Pásková dipl. inž. inženýrka	DATA:	SRPEN 2013
VÝKRES VĚŘENÉ PROSPĚŠNÝCH STAVBY, OPATŘENÍ A SAMOČI		FORMÁT:	A4
PORÁDKOVATEL: MĚSTSKÝ ÚŘAD LUHAČOVICE	VEDOUcí PROJEKTANT: ING. ARCH. LINGOVÁ PÁSKOVÁ	ZAKÁZKOVÉ ČÍSLO:	11-132
ZPRÁVNIVÁ ŘEŠENÍ: ING. JIŘÍ ŠMÍD	VEDOUcí KONTROLA: ING. DĀBÁR ZÁVĚRSKÁ	ČÍSLO VÝKRESU:	02/01
VEDOUcí NÁPLNĚVÝKRESU: ING. DĀBÁR ZÁVĚRSKÁ	ING. D. VÁRKA, ING. M. D. ZÁVĚRSKÁ	VEŠTĚNÍ:	1:5 000
VEDOUcí VÝKRESU: ING. DĀBÁR ZÁVĚRSKÁ			