




## II. ODŮVODNĚNÍ

# ÚZEMNÍ PLÁN LIPOVÁ











## 5. VÝKRES PŘEDPOKLÁDANÝCH ZÁBORŮ ZPF A PUPFL

1:5 000

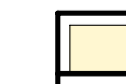




### HRANICE, VYMEZENÍ ÚZEMÍ

-  HRANICE REŠENÉHO ÚZEMÍ
-  HRANICE ZASTAVĚNÉHO ÚZEMÍ K 31.05.2012
-  HRANICE ZASTAVITELNÉ PLOCHY

### NÁVRHOVÉ PLOCHY S ROZDÍLNÝM ZPŮSOBEM VYUŽITÍ

-  BI PLOCHY BYDLENÍ - BYDLENÍ INDIVIDUÁLNÍ
-  SO.3 PLOCHY SMÍŠENÉ OBYTNÉ VESNICE
-  RI PLOCHY RODINNÉ REKREACE
-  P\* PLOCHY VEŘEJNÝCH PROSTRANSTVÍ
-  Z\* PLOCHY SÍDELNÍ ZELENÉ
-  DS PLOCHY SILNIČNÍ DOPRAVY
-  TO PLOCHY TECHNICKÉHO ZABEZPEČENÍ OBCE
-  T\* PLOCHY TECHNICKÉ INFRASTRUKTURY
-  L PLOCHY LESNÍ
-  K PLOCHY KRAJINNÉ ZELENÉ

### PŮDŇNÍ FOND

-  POZEMKY ZEMĚDĚLSKÉHO PŮDŇNÍHO FONDU
-  POZEMKY URČENÉ K PRODUKČNÍ FUNKCI LESA
-  POZEMKY S PROVEDENÝM ODVODNĚNÍM
-  400 ID PLOCHY S ROZDÍLNÝM ZPŮSOBEM VYUŽITÍ - NÁVRH
-  BI KOD PLOCHY S ROZDÍLNÝM ZPŮSOBEM VYUŽITÍ - NÁVRH

### STRUKTURA OCHRANY ZPF

-  HRANICE PŮDŇNÍ EKOLOGICKÉ JEDNOTKY
-  KÓD BPEJ/ TRIDA OCHRANY ZPF
-  STRUKTURA OCHRANY ZPF
-  ÚZEMÍ URČENÁ K ROZLIVOMŮ POVODNÍ
-  HRAZÍ SUŠEHÉHO POLDRU

Kategorie	Číslo listu	Kód funkce	Výměra (ha)	ZÚ (ha)	LPF (ha)	ZPF (ha)	L. TO (ha)	L. TO x ZU (ha)	IL. TO (ha)	IL. TO x ZU (ha)	IV. TO (ha)	V. TO (ha)	Způsob využití ostatní
Lipová u Slavičína	1	BI	0,30	0,00	0,00	0,30	0,00	0,00	0,00	0,00	0,30	0,00	plocha bydlení
Lipová u Slavičína	2	BI	0,37	0,00	0,00	0,35	0,00	0,00	0,00	0,00	0,32	0,00	plocha bydlení
Lipová u Slavičína	3	BI	0,32	0,00	0,00	0,32	0,00	0,00	0,00	0,00	0,32	0,00	plocha bydlení
Lipová u Slavičína	4	BI	0,50	0,00	0,00	0,50	0,00	0,00	0,00	0,00	0,42	0,00	plocha bydlení
Lipová u Slavičína	5	BI	0,39	0,00	0,00	0,39	0,00	0,00	0,00	0,00	0,39	0,00	plocha bydlení
Lipová u Slavičína	6	BI	0,13	0,00	0,00	0,12	0,00	0,00	0,00	0,00	0,19	0,00	plocha bydlení
Lipová u Slavičína	7	BI	0,96	0,00	0,00	1,82	0,00	0,00	0,00	0,00	1,91	0,81	plocha bydlení
Lipová u Slavičína	8	BI	0,38	0,00	0,00	0,38	0,00	0,00	0,00	0,00	0,38	0,00	plocha bydlení
Lipová u Slavičína	11	SO.3	0,78	0,00	0,00	0,61	0,00	0,00	0,00	0,00	0,17	0,44	plocha smíšeného využití
Lipová u Slavičína	12	SO.3	0,23	0,00	0,00	0,23	0,00	0,00	0,00	0,00	0,23	0,00	plocha smíšeného využití
Lipová u Slavičína	21	RI	1,10	0,00	0,00	1,08	0,00	0,00	0,00	0,00	1,08	0,00	plocha rekreační
Lipová u Slavičína	41	P*	0,31	0,00	0,00	0,31	0,00	0,00	0,00	0,00	0,30	0,01	plocha veřejných prostranství
Lipová u Slavičína	42	P*	0,25	0,00	0,00	0,25	0,00	0,00	0,00	0,00	0,25	0,00	plocha veřejných prostranství
Lipová u Slavičína	43	P*	0,08	0,00	0,00	0,08	0,00	0,00	0,00	0,00	0,08	0,00	plocha veřejných prostranství
Lipová u Slavičína	51	Z*	0,12	0,00	0,00	0,12	0,00	0,00	0,00	0,00	0,12	0,00	plocha sídelní zelené
Lipová u Slavičína	52	Z*	0,07	0,00	0,00	0,07	0,00	0,00	0,00	0,00	0,07	0,00	plocha sídelní zelené
Lipová u Slavičína	61	DS	0,04	0,00	0,00	0,00	0,00	0,00	0,00	0,00	0,00	0,00	plocha dopravní infrastruktury
Lipová u Slavičína	62	DS	0,08	0,00	0,00	0,08	0,00	0,00	0,00	0,00	0,08	0,00	plocha dopravní infrastruktury
Lipová u Slavičína	63	DS	0,06	0,00	0,00	0,06	0,00	0,00	0,00	0,00	0,06	0,00	plocha dopravní infrastruktury
Lipová u Slavičína	64	DS	0,03	0,00	0,00	0,03	0,00	0,00	0,00	0,00	0,03	0,00	plocha dopravní infrastruktury
Lipová u Slavičína	71	TO	0,06	0,00	0,00	0,00	0,00	0,00	0,00	0,00	0,00	0,00	plocha technické infrastruktury
Lipová u Slavičína	72	T*	0,05	0,00	0,00	0,00	0,00	0,00	0,00	0,00	0,00	0,00	plocha technické infrastruktury
Lipová u Slavičína	73	T*	0,15	0,00	0,00	0,15	0,00	0,00	0,00	0,00	0,15	0,00	plocha technické infrastruktury
Lipová u Slavičína	74	T*	0,22	0,00	0,00	0,22	0,00	0,00	0,00	0,00	0,22	0,00	plocha technické infrastruktury
Lipová u Slavičína	75	T*	1,36	0,00	0,00	1,36	0,00	0,00	0,00	0,00	1,36	0,00	plocha technické infrastruktury
Lipová u Slavičína	76	T*	0,33	0,00	0,00	0,33	0,00	0,00	0,00	0,00	0,19	0,14	plocha technické infrastruktury
Lipová u Slavičína	77	T*	0,04	0,00	0,00	0,04	0,00	0,00	0,00	0,00	0,04	0,00	plocha technické infrastruktury
Lipová u Slavičína	78	T*	0,02	0,00	0,00	0,02	0,00	0,00	0,00	0,00	0,02	0,00	plocha technické infrastruktury
Lipová u Slavičína	111	L	1,37	0,00	0,00	1,37	0,00	0,00	0,00	0,00	0,00	1,37	plocha lesní
Lipová u Slavičína	112	L	1,68	0,00	0,00	1,68	0,00	0,00	0,00	0,00	0,00	1,68	plocha lesní
Lipová u Slavičína	113	L	0,85	0,00	0,00	0,85	0,00	0,00	0,00	0,00	0,85	0,00	plocha lesní
Lipová u Slavičína	114	L	0,60	0,00	0,00	0,60	0,00	0,00	0,00	0,00	0,60	0,00	plocha lesní
Lipová u Slavičína	121	K	0,04	0,00	0,00	0,04	0,00	0,00	0,00	0,00	0,04	0,00	plocha krajině zelené
Lipová u Slavičína	122	K	0,17	0,00	0,00	0,17	0,00	0,00	0,00	0,00	0,17	0,00	plocha krajině zelené
Lipová u Slavičína	123	K	0,34	0,00	0,00	0,31	0,00	0,00	0,00	0,00	0,31	0,00	plocha krajině zelené
Lipová u Slavičína	124	K	0,14	0,00	0,00	0,08	0,00	0,00	0,00	0,00	0,08	0,00	plocha krajině zelené
Lipová u Slavičína	125	K	0,98	0,00	0,00	0,97	0,00	0,00	0,00	0,00	0,97	0,00	plocha krajině zelené
Lipová u Slavičína	126	K	1,36	0,00	0,00	1,33	0,00	0,00	0,00	0,00	1,33	0,00	plocha krajině zelené
Lipová u Slavičína	127	K	1,36	0,00	0,00	1,36	0,00	0,00	0,00	0,00	1,36	0,00	plocha krajině zelené
Lipová u Slavičína	128	K	0,28	0,00	0,00	0,28	0,00	0,00	0,00	0,00	0,28	0,00	plocha krajině zelené
Lipová u Slavičína	129	K	1,25	0,00	0,00	1,25	0,00	0,00	0,00	0,00	1,25	0,00	plocha krajině zelené
Lipová u Slavičína	130	K	0,79	0,00	0,00	0,78	0,00	0,00	0,00	0,00	0,78	0,00	plocha krajině zelené
Lipová u Slavičína	131	K	0,07	0,00	0,00	0,07	0,00	0,00	0,00	0,00	0,07	0,00	plocha krajině zelené
Lipová u Slavičína	132	K	0,20	0,00	0,00	0,20	0,00	0,00	0,00	0,00	0,20	0,00	plocha krajině zelené
Lipová u Slavičína	133	K	0,40	0,00	0,00	0,40	0,00	0,00	0,00	0,00	0,40	0,00	plocha krajině zelené
<b>Celkem</b>			<b>20,91</b>	<b>0,19</b>	<b>19,89</b>	<b>0,41</b>	<b>0,00</b>	<b>0,00</b>	<b>0,00</b>	<b>0,00</b>	<b>3,38</b>	<b>14,90</b>	<b>1,37</b>

Mapový podklad © 1994 ZK - Poltopis informačního charakteru, odvozen z katastrální mapy.  
 Seřazená podle ekologického nebezpečí ID výhledových ploch - tabulka v odstavci 200, s. 4. 1.

PROJEKTANT URBANISTA VYPRÁVOVATEL LISIAČSKÁ ŠKOLA	PROJEKTANT SPECIÁLISTA DIGITALIZACE LIPÁKOVÁ, LIPOVÁ, CHARTOVÁ	URBANISTICKÝ STŘEŽITEL a.s. s r.o. Číslo 492/1333
PORIZOVATEL MAG. Luhaňčovic, odbor stavebního a stavebního úřadu	Datum: 31.08.2012 Farebně: 1:4 Účel: úp Účel: úp Měřítko: 1:5 000 Číslo výkresu: II.5	

**ÚZEMNÍ PLÁN LIPOVÁ**  
**II. Odůvodnění**  
**VÝKRES PŘEDPOKLÁDANÝCH ZÁBORŮ ZPF, PUPFL**  
**1:5 000**

