ÚZEMNÍ PLÁN
LUHAČOVICE
ZMĚNA Č. 5

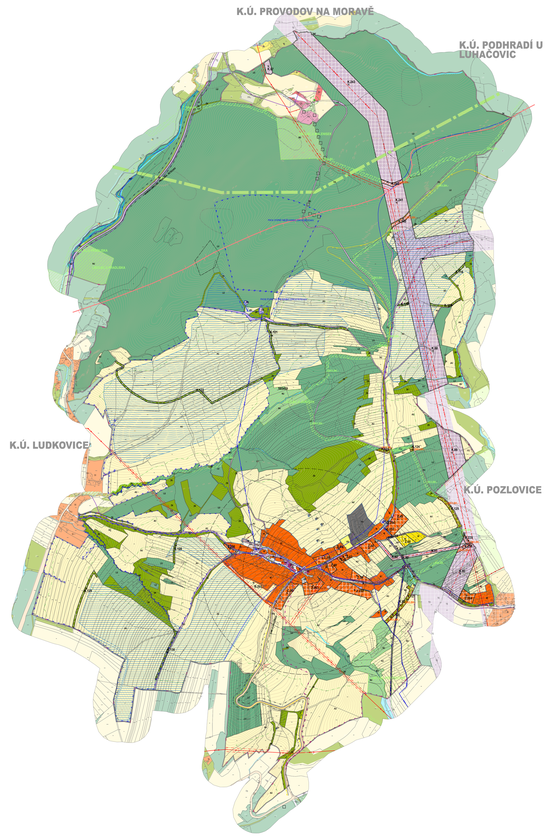

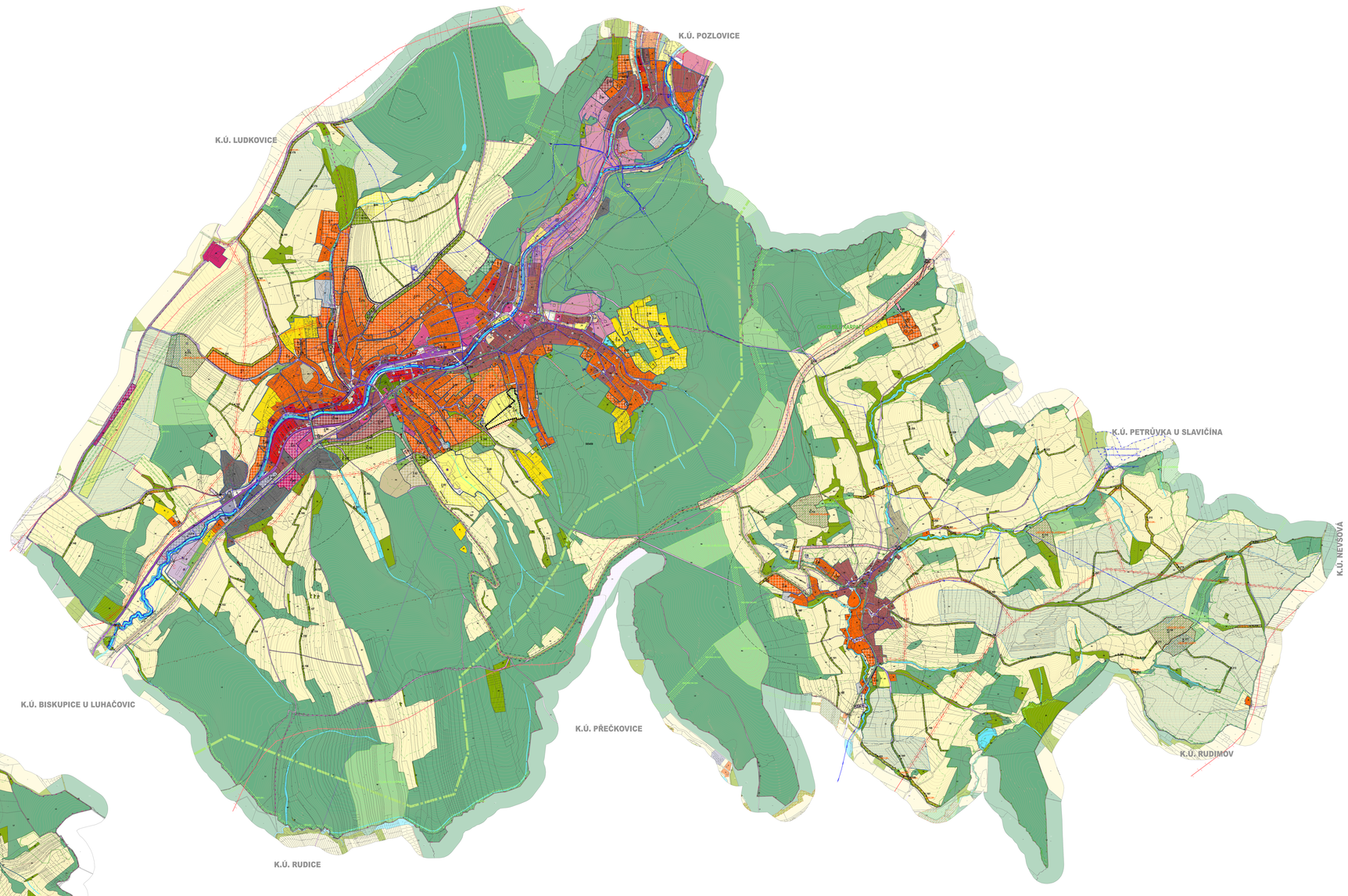

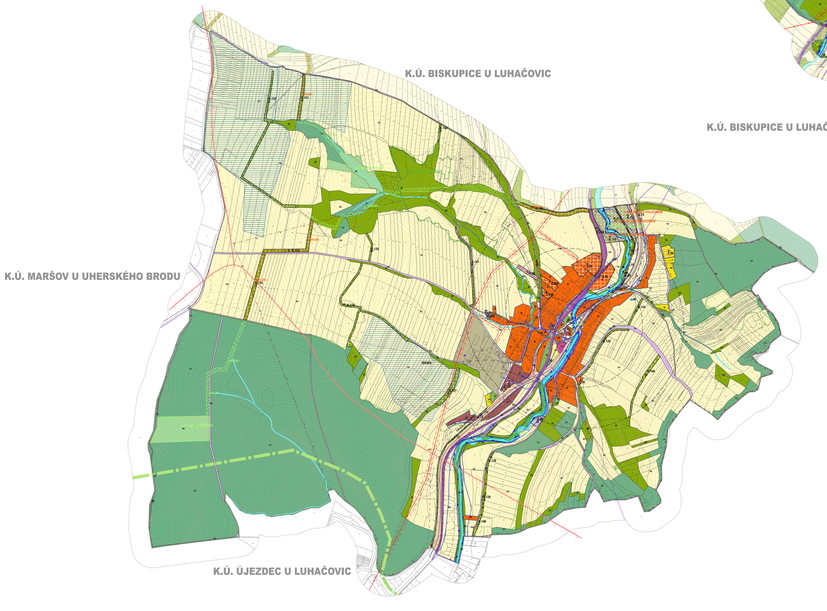

PŘÍRODA A KRAJINA

- PRÁVNÍ ÚP – ZÓNA LESA
- PŘÍRODNĚ VÝZNAMNÉ PLOCHY
- OCHRANNÉ PÁSMO PŘÍRODNĚ VÝZNAMNÉHO PRVKU
- HRANICE CHKO BÍLÉ KARPATY
- ZÓNA CHKO BÍLÉ KARPATY – I. ZÓNA OCHRANY PŘÍRODY
- ZÓNA CHKO BÍLÉ KARPATY – B. ZÓNA OCHRANY PŘÍRODY
- ZÓNA CHKO BÍLÉ KARPATY – C. ZÓNA OCHRANY PŘÍRODY
- ZÓNA CHKO BÍLÉ KARPATY – D. ZÓNA OCHRANY PŘÍRODY
- PRÁVNÍ STŘEH S OCHRANNÝM PÁSMEM
- NAR – BIOSFÉRICKÁ REZERVACE UNESCO
- VÝSYTNÝ ZVLAŠTĚ CHRÁNĚNÝ ZNÁMOŽOLA HOSTÝLIA
- NATURA 2000 – EVROPSKY VÝZNAMNÁ LOKALITA
- OSA MIGRAČNÍHO KORIDORU VELKÝCH SAVCŮ

VODNÍ HOSPODÁŘSTVÍ

- KANALIZAČNÍ SBĚRAČ, ZENETNÍ KANALIZACE
- SPLAŠKOVÁ KANALIZACE
- DEŠŤOVÁ KANALIZACE
- JEDNOTNÁ KANALIZACE
- ZATRUBNĚNÝ VODNÍ TOK
- ČISTÍRNA ODPADNÍCH VOD
- ČERPACÍ STANICE ODPADNÍCH VOD
- ODLEHČOVACÍ KOMORA
- LAPAČ SPLAVENIN
- LAPAČ SPLAVENIN
- ZÁTOPA ZVOLSKÝCH RYBNÍK
- OCHRANNÉ PÁSMO VODNÍHO ZDROJE I. STUPNĚ
- OCHRANNÉ PÁSMO VODNÍHO ZDROJE II. STUPNĚ VNITŘNÍ
- OCHRANNÉ PÁSMO VODNÍHO ZDROJE II. STUPNĚ VNĚJŠÍ
- OCHRANNÉ PÁSMO PŘÍRODNÍ LÉČEBNÉHO ZDROJE I. STUPNĚ
- OCHRANNÉ PÁSMO PŘÍRODNÍ LÉČEBNÉHO ZDROJE II. STUPNĚ A
- OCHRANNÉ PÁSMO PŘÍRODNÍ LÉČEBNÉHO ZDROJE II. STUPNĚ B
- OCHRANNÉ PÁSMO PŘÍRODNÍ LÉČEBNÉHO ZDROJE II. STUPNĚ C
- VNITŘNÍ VLASTNÍ VODNÍ TOK
- VNITŘNÍ VLASTNÍ VODNÍ TOK
- STANOVENÁ HRANICE ZÁPLAVY Q100
- STANOVENÁ HRANICE ZÁPLAVY Q20
- STANOVENÁ HRANICE ZÁPLAVY Q2
- AKTIVNÍ ZÓNA ZÁPLAVOVÉHO ÚZEMÍ
- OZEMÍ ZVLÁŠTNÍ POVODNĚ PODLE VODNÍHO ZÁKONA
- ZÁCHYTNÝ PŘÍKOP

DOPRAVNÍ INFRASTRUKTURA

- SILNICE II. A III. TŘÍDY
- MÍSTNÍ KOMUNIKACE
- ÚČELOVÉ KOMUNIKACE
- ŽELEZNICE
- CYKLOTRASY, CYKLOSTEZKY
- CHODNÍKY, PĚŠÍ PROPOJENÍ
- LYŽAŘSKÝ VLEK
- OCHRANNÉ PÁSMO SILNIC
- OCHRANNÉ PÁSMO ŽELEZNIC
- VLAKOVÉ NÁDRAŽÍ
- AUTOBUSOVÉ NÁDRAŽÍ
- ZASTÁVKY VEŘEJNÉ PŘEPRAVY OSOB
- DOCHÁZKOVÉ VZDÁLENOST DATA PŘI VEŘEJNÉ DOPRAVY
- PARKOVIŠTĚ
- GARÁŽE

ENERGETIKA, TELEKOMUNIKACE

- ELEKTRICKÉ VEDENÍ VVN 110 kV
- ELEKTRICKÉ VEDENÍ VN 22 kV
- KABEL ELEKTRICKÉHO VEDENÍ VN 22 kV
- ELEKTRICKÁ STANICE (TRAFOSTANICE)
- OCHRANNÉ PÁSMO ELEKTRICKÉHO VEDENÍ
- VTL PLYNOVOD
- STL PLYNOVOD
- NTL PLYNOVOD
- REGULAČNÍ STANICE PLYNU VTL/STL, STL/NTL
- OCHRANNÉ PÁSMO VTL PLYNOVODU
- BEZPEČNOSTNÍ PÁSMO VTL PLYNOVODU
- ROZVODY TEPLA
- PŘEČERPACÍ STANICE
- RR TRASA
- TELEKOMUNIKAČNÍ KABEL
- OCHRANNÉ PÁSMO RETRANSLAČNÍ STANICE
- RADIOVÁ STANICE NA RR TRASE
- TV VYSÍLAČ
- ZÁKLADNÍ STANICE
- HOST - ŘÍDÍCÍ ÚSTŘEDNA

ZÓNY	Mezníky	REZERVY	
			HRANICE ŘEŠENÉHO ÚZEMÍ
			HRANICE KATASTRÁLNÍHO ÚZEMÍ
			HRANICE ZASTAVĚNÉHO ÚZEMÍ K 31.8.2021
			HRANICE ZASTAVITELNÝCH PLOCH, PLOCH ZMĚN V KRAJINĚ A PLOCH PŘESTAVBY

	Z.XX	ZASTAVITELNÉ PLOCHY
	K.XX	PLOCHY ZMĚN V KRAJINĚ
	P.XX	PLOCHY PŘESTAVBY
		A.XX	UZEMNÍ REZERVY
	Z.01	A.201	EVIDENTNÍ POZ. SLOŽENÍ Z OVERLAYŮ ZNÁMÝ PRO KATEGORIE PLOCH ZMĚN Z. 5, P.A.S. ČÁSTI PLOCH Z REGULATIVU ZPŮSOBEM VYUŽITÍ

PŘÍRODNÍ HODNOTY ÚZEMNÍ SYSTÉM EKOLOGICKÉ STABILITY

- REGIONÁLNÍ BIOKORIDOR
- LOKÁLNÍ BIOCENTRUM
- LOKÁLNÍ BIOKORIDOR

PLOCHY S ROZDÍLNÝM ZPŮSOBEM VYUŽITÍ (RUV)

BV	BV		BYDLENÍ HROMADNÉ
RI	RI		BYDLENÍ INDIVIDUÁLNÍ
RI	RI		REKREACE INDIVIDUÁLNÍ
OV	OV		OBČANSKÉ VYBAVENÍ VEŘEJNÉ
OK	OK		OBČANSKÉ VYBAVENÍ KOMERČNÍ
OS	OS		OBČANSKÉ VYBAVENÍ - SPORT
OL	OL		OBČANSKÉ VYBAVENÍ LÁZEŇSKÉ
OH	OH		OBČANSKÉ VYBAVENÍ - HŘBITOVY
PU			VEŘEJNÁ PROSTRANSTVÍ
PX			VEŘEJNÁ PROSTRANSTVÍ ZNÁ
ZP			ZELEŇ – PARKY A PARKOVÉ, UPRAVENÉ PLOCHY
ZS	ZS		ZELEŇ SÍDELNÍ OSTATNÍ
ZK	ZK		ZELEŇ KRAJINNÁ
SV	SV		SMÍŠENÉ OBYTNÉ VŠEOBECNÉ
DV	DV		DOPRAVNÍ VŠEOBECNÁ
DS	DS		DOPRAVNÍ SILNIČNÍ
DZ			DOPRAVNÍ ŽELEZNIČNÍ
	TI		TECHNICKÁ INFRASTRUKTURA VŠEOBECNÁ
TW	TW		VODNÍ HOSPODÁŘSTVÍ
TE	TE		ENERGETIKA
TV			VÝROBA VŠEOBECNÁ
VD			VÝROBA DROBNÁ A SLUŽBY
VZ			VÝROBA ZEMĚDĚLSKÁ A LESNÍCKÁ
VR			VÝROBA JINÁ
VU	VU		SMÍŠENÉ VÝROBNÍ VŠEOBECNÉ
WT	WT		VODNÍ A VODNÍM TOKU
RZ			ZEMĚDĚLSKÉ VŠEOBECNÉ
LV	LV		LESNÍ VŠEOBECNÉ
NU	NU		PŘÍRODNÍ VŠEOBECNÉ

OSTATNÍ JEVY

- PAMÁTKOVĚ CHRÁNĚNÉ OBJEKTY
- ESTETICKY PAMÁTNÝ MÍSTNÍ VÝZNAM
- RESERVOVANÉ ARCHEOLOGICKÉ LOKALITY
- VÝZNAMNÝ ARCHEOLOGICKÝ ÚZEMÍ – CELÉ MĚSTSKÉ JÁDRO
- MĚSTSKÁ PAMÁTKOVÁ ZÓNA
- PAMÁTKA UNESCO
- SVAŽNÁ ÚZEMÍ NÁTURA
- SVAŽNÁ ÚZEMÍ ESTETIKA
- PROVAZOVÁ ZNAČKA (HORIZONTÁLNÍ)
- MÍSTA OBJEKTY VYHLÁŠENÉ NA KRAJINU
- LINIE POHLEDOVÝCH HORIZONTŮ
- PLOCHA ZÁVLAHOVÁ
- OBJEKT POŽÁRNÍ OCHRANY
- OBJEKT CIVILNÍ OCHRANY
- OBJEKT POLICIE ČR

CELÉ SPRAVNÍ ÚZEMÍ JE ZNÁMÝ PRO ZÓNY HŘBITOVY NA OBRAZY Z PLOCHAMI POTOLOVÁNÍ POTENCIÁLNÍCH OPRAVA STAVEB

ÚZEMNÍ PLÁNOVÁNÍ	STEMIO, A.S. Stemio ZÁPADNÍ 1, 779 00 OLOMOUC IČO: 25911021 TEL.: +420 585 225 111 E-MAIL: STEMIO@STEMIO.CZ WWW: STEMIO.CZ
ZPRC:	MIROSLAVA KOLÁŘOVÁ VÁCLAV ALBERT
KOORDINATEL:	MIROSLAV VÁCLAVÍKOVÁ VÁCLAV ALBERT
KLÍČ K ÚZ.:	ZMĚNA Č. 5 ÚZEMNÍHO PLÁNU LUHAČOVICE
TÉMA:	KOORDINAČNÍ VÝKRES

DOŠ. NAME:	AUTOROVÉ:
DATUM:	Březen 2024
Číslo zakázky:	21_011
Ing. arch. Andrea Pokorná Ing. arch. Ondřej Ondráček Z ovarník	
MĚŘÍTKO:	1:1000
Číslo výkresu:	5.01

PŘÍLOHA Č. 4