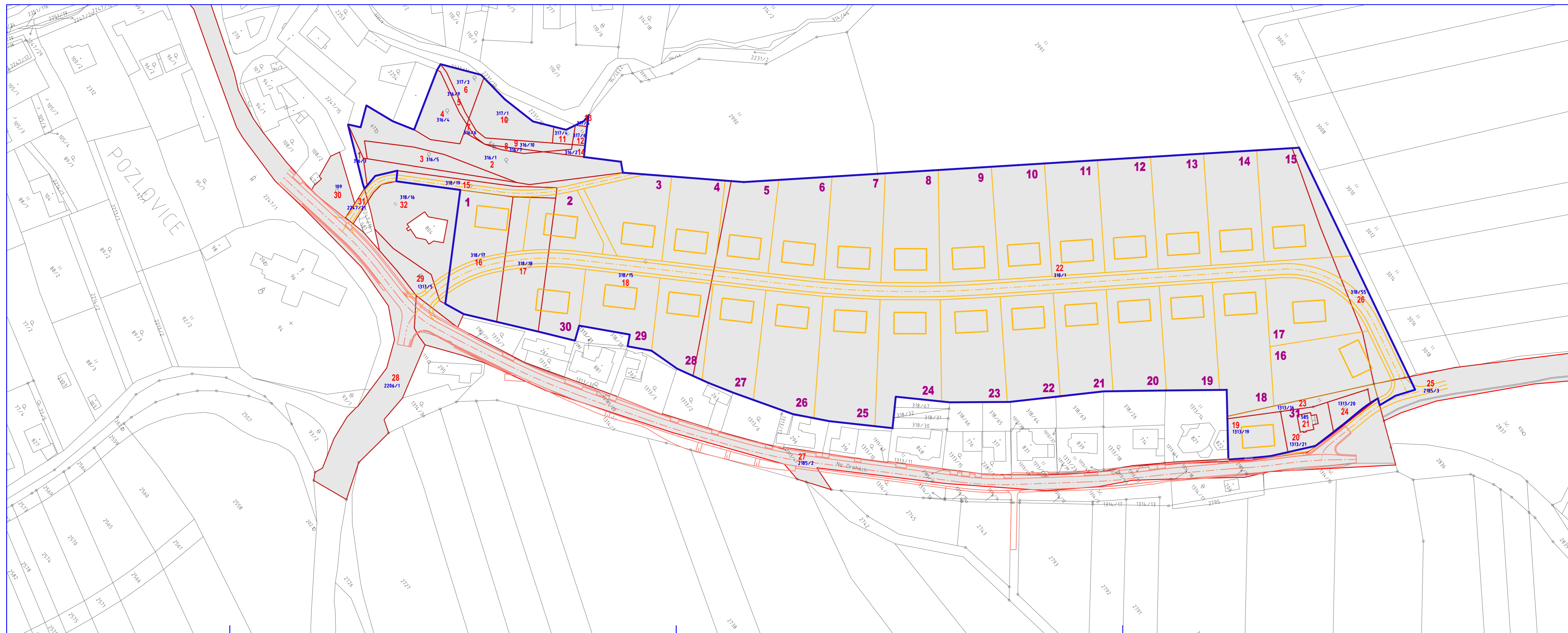





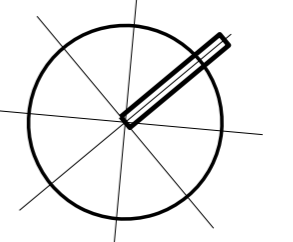
ÚZEMNÍ STUDIE POZLOVICE

LOKALITA 10 - POD PODHRADÍM



Čís.	parc.č.	výměra	z toho v ÚS	LV číslo	Vlastník	podíl	Adresa	Druh pozemku (KN)	N/A
1	3163	60	60	10001	Města Pozlovice	1/1	Hlavi 51, 76326 Pozlovice	zahrada	
2	3161	1383	1383	68	Sedlák Václav	1/2	K. Pěchradě 38, 76326 Luhačovice	zahrada	
3	3165	447	447	68	Sedlák Václav	1/2	Račechov 3, 76326 Luhačovice	zahrada	
4	3164	474	474	68	Sedlák Václav	1/2	K. Pěchradě 38, 76326 Pozlovice	zahrada	
5	3169	73	73	68	Sedlák Václav	1/2	Račechov 3, 76326 Luhačovice	zahrada	
6	3173	221	221	68	Sedlák Václav	1/2	K. Pěchradě 38, 76326 Pozlovice	ostatní plocha/komunikace	
7	3166	14	14	68	Sedlák Václav	1/2	Račechov 3, 76326 Luhačovice	zahrada	
8	3167	34	34	68	Sedlák Václav	1/2	K. Pěchradě 38, 76326 Pozlovice	zahrada	
9	31610	176	176	68	Sedlák Václav	1/2	Račechov 3, 76326 Luhačovice	zahrada	
10	3171	604	604	68	Sedlák Václav	1/2	K. Pěchradě 38, 76326 Pozlovice	ostatní plocha/komunikace	
11	3174	72	72	68	Sedlák Václav	1/2	Račechov 3, 76326 Luhačovice	zahrada	
12	3176	63	63	68	Sedlák Václav	1/2	K. Pěchradě 38, 76326 Pozlovice	trvalý travní porost	
13	3175	11	11	10001	Města Pozlovice	1/1	Račechov 3, 76326 Luhačovice	trvalý travní porost	
14	3162	61	61	68	Sedlák Václav	1/2	K. Pěchradě 38, 76326 Pozlovice	ostatní plocha/komunikace	
15	31819	461	461	10001	Města Pozlovice	1/1	Račechov 3, 76326 Luhačovice	trvalý travní porost	
16	31817	1441	1441	1075	S.J. Zabýhák Zdeněk a Zábýhlová Anna	1/1	Hlavi 51, 76326 Pozlovice	trvalý travní porost	
17	31818	1223	1223	1217	Sedlák Václav	1/2	K. Pěchradě 38, 76326 Pozlovice	trvalý travní porost	
18	31815	6512	6512	68	Sedlák Václav	1/2	K. Pěchradě 38, 76326 Pozlovice	trvalý travní porost	
19	131319	527	527	462	Bernáková Hana	1/1	Račechov 3, 76326 Luhačovice	trvalý travní porost	
20	131321	337	337	462	Bernáková Hana	1/1	Moravni 693, 69801 Veselí nad Moravou	trvalý travní porost	
21	685	64	64	462	Bernáková Hana	1/1	Moravni 693, 69801 Veselí nad Moravou	omá půda	
22	3181	32767	32767	68	Sedlák Václav	1/2	K. Pěchradě 38, 76326 Luhačovice	zahrada	
23	131316	323	323	10001	Města Pozlovice	1/1	Račechov 3, 76326 Luhačovice	omá půda	
24	131320	206	206	10001	Města Pozlovice	1/1	Hlavi 51, 76326 Pozlovice	trvalý travní porost	
25	21603	6181	10001	Města Pozlovice	1/1	K. Pěchradě 38, 76326 Pozlovice	ostatní plocha/komunikace		
26	31856	1030	1030	68	Sedlák Václav	1/2	K. Pěchradě 38, 76326 Pozlovice	omá půda	
27	21602	4147	10001	Města Pozlovice	1/1	Račechov 3, 76326 Luhačovice	omá půda		
28	22061	3336	10001	Města Pozlovice	1/1	Hlavi 51, 76326 Pozlovice	ostatní plocha/komunikace		
29	131315	404	10001	Města Pozlovice	1/1	K. Pěchradě 38, 76326 Pozlovice	ostatní plocha/komunikace		
30	309	332	60000	Česká republika Úřad pro zastupování státu ve věcech majetkových	1/1	Hlavi 51, 76326 Pozlovice	zahrada		
31	224721	67	10001	Města Pozlovice	1/1	Račechov 3, 76326 Luhačovice	ostatní plocha/komunikace		
32	31816	1260	12	1076	Sedlák Milada	1/2	K. Pěchradě 363, 76326 Pozlovice	trvalý travní porost	

-  HRANICE ŘEŠENÉHO ÚZEMÍ
-  POZEMKY DOTČENÉ ÚZEMNÍ STUDIÍ
-  ID POZEMKŮ DOTČENÝCH ÚZEMNÍ STUDIÍ



Ing. arch. Vladimír Dujka, Kamenná 3858, Zlín 760 01

Pořizovatel: Městský úřad Luhačovice, odbor stavební
 Obec: Pozlovice | Okres: Zlín | Kraj: Zlínský

Zak.č.: 03/2017
 Arch.č.: 629/17
 Akce: **ÚZEMNÍ STUDIE**
POZLOVICE
 LOKALITA 10 - POD PODHRADÍM
 Datum: 07/2018
 Měřítko: 1:1 000

Obsah: **VÝKRES VLASTNICKÝCH VZTAHŮ** | č.v.: **4**