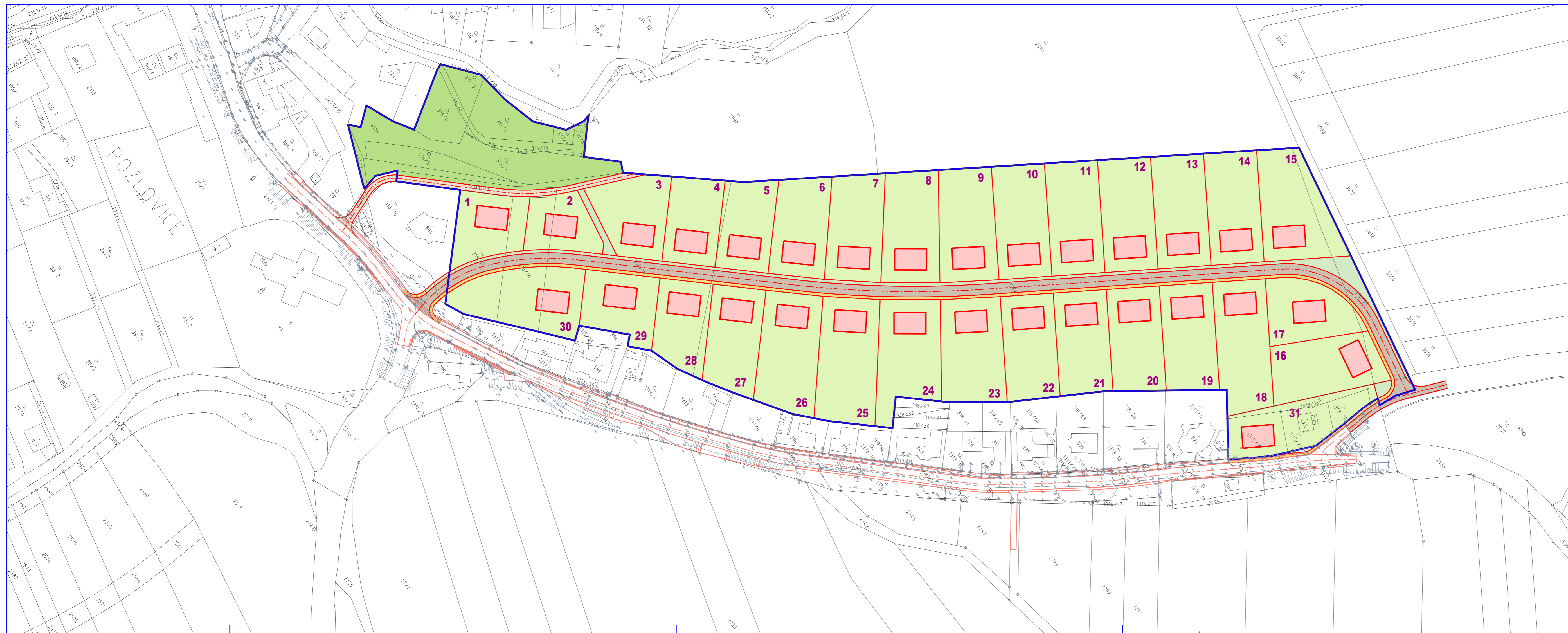









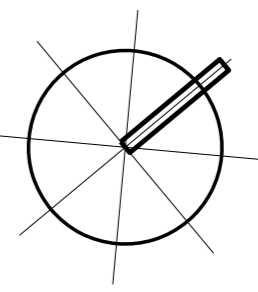


ÚZEMNÍ STUDIE POZLOVICE

LOKALITA 10 - POD PODHRADÍM



-  HRANICE ŘEŠENÉHO ÚZEMÍ
-  HRANICE POZEMKŮ
-  RODINNÉ DOMY
-  PLOCHY INDIVIDUÁLNÍHO BYDLENÍ
-  PLOCHY KOMUNIKACÍ
-  PLOCHY ÚČELOVÝCH KOMUNIKACÍ
-  PLOCHY CHODNÍKŮ
-  PLOCHY ZELENÝCH PÁSŮ PODĚL KOMUNIKACÍ
-  PLOCHY VEŘEJNÉ ZELENĚ



Ing. arch. Vladimír Dujka, Kamenná 3858, Zlín 760 01		Zak.č.: 03/2017
Pořizovatel: Městský úřad Luhačovice, odbor stavební	Okres: Zlín	Kraj: Zlínský
Obec: Pozlovice	Okres: Zlín	Kraj: Zlínský
Akce:	ÚZEMNÍ STUDIE POZLOVICE LOKALITA 10 - POD PODHRADÍM	
Obsah:	URBANISTICKÉ ŘEŠENÍ	č.v.: 2
		Zak.č.: 03/2017
		Arch.č.: 629/17
		Formát: 3 A4
		Stupeň: ÚZEMNÍ STUDIE
		Datum: 07/2018
		Měřítko: 1:1 000