







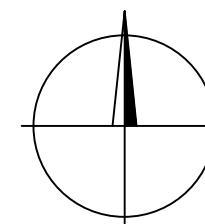




VYTYČOVACÍ SCHÉMA M 1:1000



LEGENDA:

-  HRANICE ŘEŠENÉHO ÚZEMÍ
-  HRANICE PARCEL - NÁVRH
-  KATASTR NEMOVITOSTÍ
-  STAVEBNÍ HRANICE
-  NAPOJENÍ NA MÍSTNÍ KOMUNIKACI MIMO ŘEŠENÉ ÚZEMÍ
-  RODINNÉ DOMY
-  POZEMKY INDIVIDUÁLNÍHO BYDLENÍ
-  PLOCHY KOMUNIKACÍ
-  PLOCHY VEŘEJNÉHO PROSTRANSTVÍ



POŘIZOVATEL:  MĚSTSKÝ ÚŘAD LUHAČOVICE ODBOR STAVEBNÍ Masarykova 137, 763 26 Luhačovice		OBJEDNATEL:  MĚSTYS POZLOVICE Hlavní 51, 763 26 Pozlovice		
ZODPOVĚDNÝ PROJEKTANT:	ING. ARCH. PAVEL ŠEMORA			
VYPRACOVAL:	ING. MARTIN VŠETEČKA, Ph.D.			
STUPEŇ PD:	ÚZEMNÍ STUDIE			
STAVBA:	ÚZEMNÍ STUDIE US5 LOKALITA BI22 POZLOVICE - HUMNA		DATUM	ZÁŘÍ 2018
NÁZEV:			VYTYČOVACÍ SCHÉMA	
		MĚŘÍTKO		
		ČÍSLO PŘÍLOHY	06	