










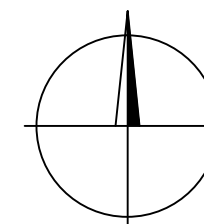
# URBANISTICKÉ ŘEŠENÍ


## M 1:1000



### LEGENDA:

-  HRANICE ŘEŠENÉHO ÚZEMÍ
-  HRANICE PARCEL - NÁVRH
-  KATASTR NEMOVITOSTÍ
-  STAVEBNÍ HRANICE
-  NAPOJENÍ NA MÍSTNÍ KOMUNIKACI MIMO ŘEŠENÉ ÚZEMÍ
-  RODINNÉ DOMY
-  POZEMKY INDIVIDUÁLNÍHO BYDLENÍ
-  PLOCHY KOMUNIKACÍ
-  PLOCHY VEŘEJNÉHO PROSTRANSTVÍ



<b>POŘIZOVATEL:</b>  MĚSTSKÝ ÚŘAD LUHAČOVICE ODBOR STAVEBNÍ Masarykova 137, 763 26 Luhačovice		<b>OBJEDNATEL:</b>  MĚSTYS POZLOVICE Hlavní 51, 763 26 Pozlovice	
<b>ZODPOVĚDNÝ PROJEKTANT:</b> ING. ARCH. PAVEL ŠEMORA			
<b>VYPRACOVAL:</b> ING. MARTIN VŠETEČKA, Ph.D.			
<b>STUPEŇ PD:</b> ÚZEMNÍ STUDIE			
<b>STAVBA:</b> ÚZEMNÍ STUDIE US5 LOKALITA BI22 POZLOVICE - HUMNA		<b>DATUM:</b> ZÁŘÍ 2018	
		<b>FORMÁT:</b> A3	
		<b>MĚŘITKO:</b> 1:1 000	
<b>NÁZEV:</b> URBANISTICKÉ ŘEŠENÍ		<b>ČÍSLO PŘÍLOHY:</b> 02	