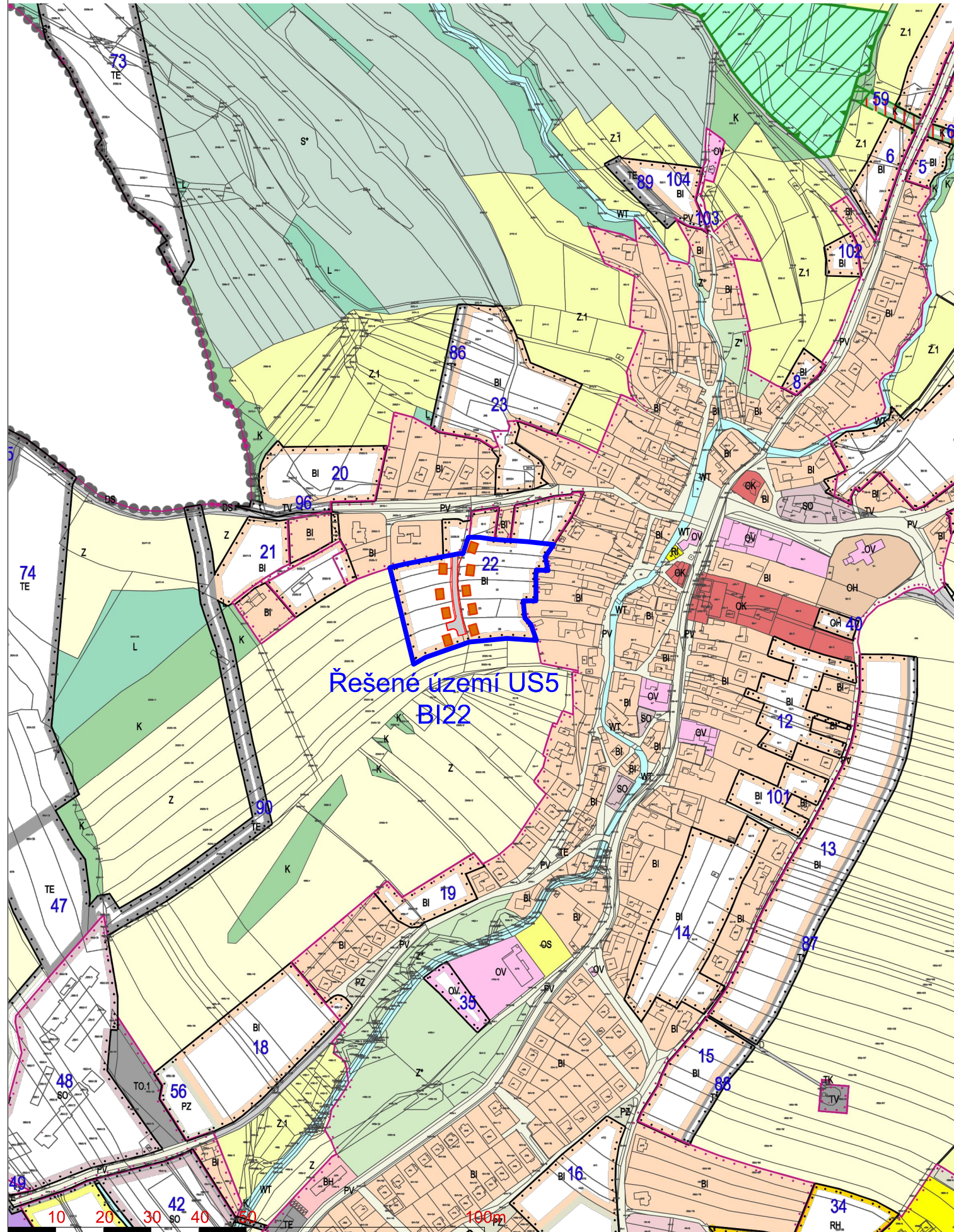


VÝKRES ŠIRŠÍCH VZTAHŮ

M 1:5000



STABILIZOVANÉ PLOCHY	NÁVRHOVÉ PLOCHY
.....
.....
.....
.....

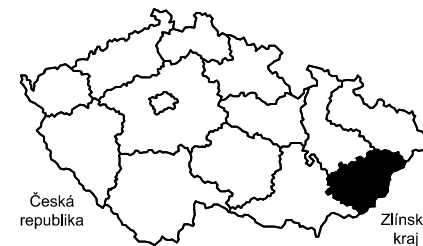
- HRANICE ŘEŠENÉHO ÚZEMÍ
- HRANICE KATASTRÁLNÍ
- HRANICE ZASTAVĚNÉHO ÚZEMÍ K 1.3.2011
- HRANICE ZASTAVITELNÝCH PLOCH

BH	
BI	BI
BX	
RH	RH
RI	RI
OV	OV
OK	OK
OS	OS
OH	OH
OL	
DS	DS
D	D
TV	TV
TE	TE
TK	

- PLOCHY HROMADNÉHO BYDLENÍ
- PLOCHY INDIVIDUÁLNÍHO BYDLENÍ
- PLOCHY BYDLENÍ SPECIFICKÝCH FOREM
- PLOCHY HROMADNÉ REKREACE
- PLOCHY RODINNÉ REKREACE
- PLOCHY OBČANSKÉHO VYBAVENÍ - VEŘEJNÁ VYBAVENOST
- PLOCHY OBČANSKÉHO VYBAVENÍ - KOMERČNÍ ZAŘÍZENÍ
- PLOCHY OBČANSKÉHO VYBAVENÍ - TĚLOVÝCHOVA A SPORT
- PLOCHY OBČANSKÉHO VYBAVENÍ - VEŘEJNÁ POHŘEBIŠTĚ A SOUVISEJÍCÍ SLUŽBY
- PLOCHY OBČANSKÉHO VYBAVENÍ - LÁZEŇSTVÍ
- PLOCHY PRO SILNIČNÍ DOPRAVU
- PLOCHY DOPRAVNÍ INFRASTRUKTURY
- PLOCHY TECHNICKÉ INFRASTRUKTURY - VODNÍ HOSPODÁŘSTVÍ
- PLOCHY TECHNICKÉ INFRASTRUKTURY - ENERGETIKA
- PLOCHY TECHNICKÉ INFRASTRUKTURY - ELEKTRONICKÉ KOMUNIKACE

TO.1	TO.1
	T*
PV	PV
PZ	PZ
SO	SO
SP	SP
WT	WT
Z*	
K	K
P	P
L	
Z	
Z.1	
S*	

- PLOCHY TECHNICKÉ INFRASTRUKTURY - NAKLÁDÁNÍ S ODPADY
- PLOCHY TECHNICKÉ INFRASTRUKTURY
- PLOCHY VEŘEJNÝCH PROSTRANSTVÍ S PŘEVAHOU ZPEVNĚNÝCH PLOCH
- PLOCHY VEŘEJNÝCH PROSTRANSTVÍ S PŘEVAHOU NEZPEVNĚNÝCH PLOCH
- PLOCHY SMÍŠENÉ OBYTNÉ
- PLOCHY SMÍŠENÉ VÝROBNÍ
- VODNÍ PLOCHY A TOKY
- PLOCHY SÍDELNÍ ZELENĚ
- PLOCHY KRAJINNÉ ZELENĚ
- PLOCHY PŘÍRODNÍ
- PLOCHY LESNÍ
- PLOCHY ZEMĚDĚLSKÉ
- PLOCHY ZEMĚDĚLSKÉ - SPECIFICKÉ
- PLOCHY SMÍŠENÉ NEZASTAVĚNÉHO ÚZEMÍ

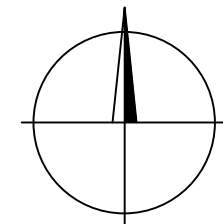


Česká republika

Zlínský kraj



Pozlovice



POŘIZOVATEL:	MĚSTSKÝ ÚŘAD LUHAČOVICE ODBOR STAVEBNÍ Masarykova 137, 763 26 Luhačovice	OBJEDNATEL:	MĚSTYS POZLOVICE Hlavní 51, 763 26 Pozlovice
ZODPOVĚDNÝ PROJEKTANT:	ING. ARCH. PAVEL ŠEMORA		
VYPRACOVAL:	ING. MARTIN VŠETEČKA, Ph.D.		
STUPEŇ PD:	ÚZEMNÍ STUDIE		
STAVBA:	ÚZEMNÍ STUDIE US5 LOKALITA BI22 POZLOVICE - HUMNA		DATUM: ZÁŘÍ 2018
NÁZEV:	VÝKRES ŠIRŠÍCH VZTAHŮ		FORMÁT: A3
			MĚŘÍTKO: 1:5 000
			ČÍSLO PŘÍLOHY: 01