






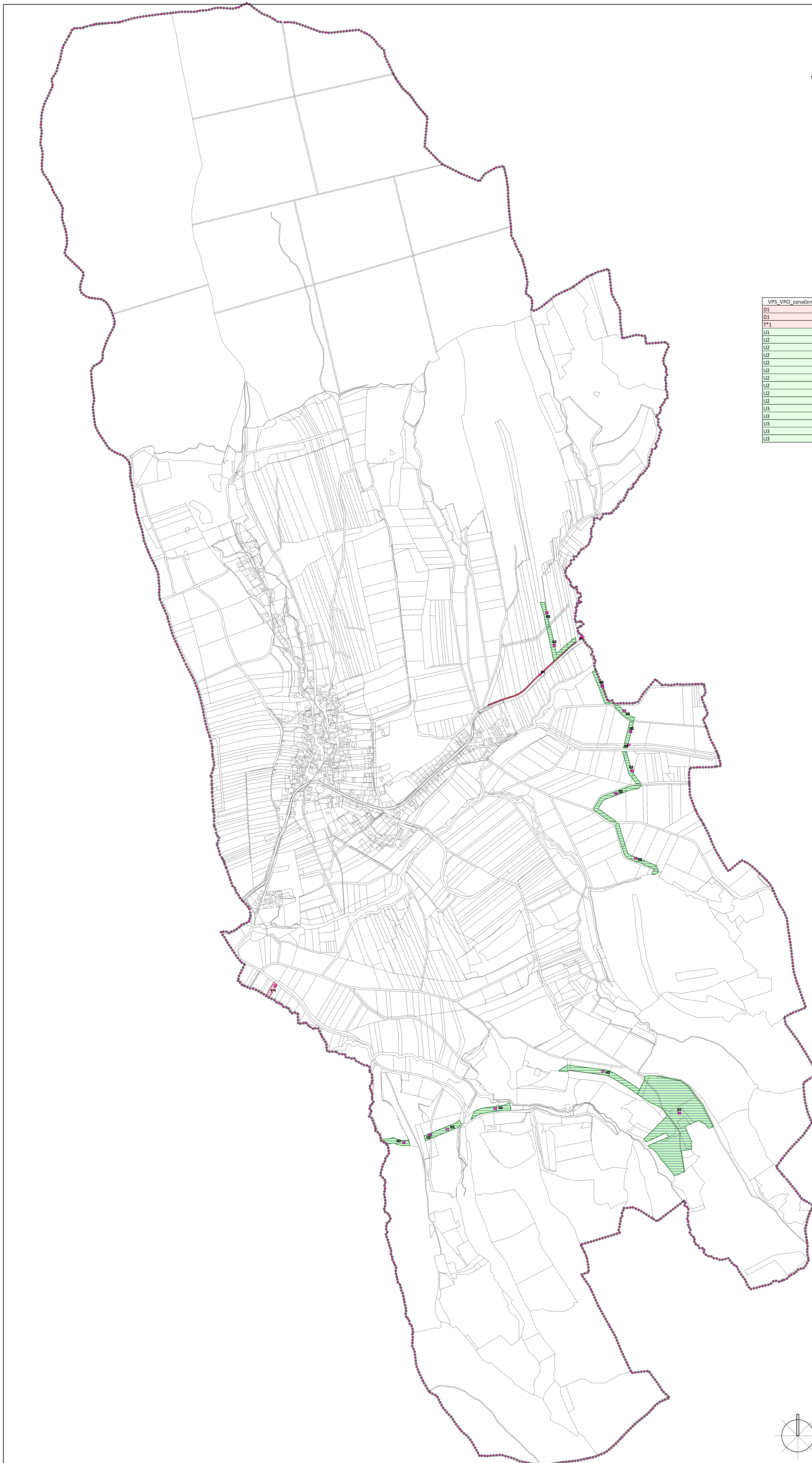


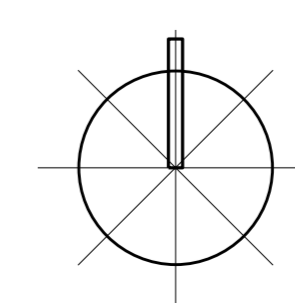
ÚZEMNÍ PLÁN SLOPNÉ

-  HRANICE ŘEŠENÉHO ÚZEMÍ
-  HRANICE KATASTRÁLNÍ
-  PLOCHY PRO VEŘEJNÉ PROSPĚŠNÉ STAVBY
-  PLOCHY PRO VEŘEJNÉ PROSPĚŠNÁ OPATŘENÍ
-  PLOCHY A KORIDORY S MOŽNOSTÍ VYVLASTNĚNÍ
-  OZNAČENÍ VEŘEJNÉ PROSPĚŠNÉ STAVBY, VEŘEJNÉ PROSPĚŠNÉ OPATŘENÍ, ASANACE
-  ID PLOCH S ROZDÍLNÝM ZPŮSOBEM VYUŽITÍ

VPS, VPO označení	plocha_ID	vyvlastnění	předkupní právo	označení VPS, VPO v ZÚR ZK
D1	21	+	-	
D1	50	+	-	
T*1	20	+	-	
U1	36	+	-	
U2	22	+	-	
U2	23	+	-	
U2	24	+	-	
U2	25	+	-	
U2	26	+	-	
U2	27	+	-	
U2	28	+	-	
U2	29	+	-	
U2	30	+	-	
U3	31	+	-	
U3	32	+	-	
U3	33	+	-	
U3	34	+	-	
U3	35	+	-	



ÚZEMNÍ PLÁN SLOPNÉ	
ZÁZNAM O ÚČINNOSTI	
SPRÁVNÍ ORGÁN, KTERÝ ÚZEMNÍ PLÁN VYDAL:	ZASTUPITELSTVO OBCE SLOPNÉ
DATUM NABÝTÍ ÚČINNOSTI ÚZEMNÍHO PLÁNU:	
OPRÁVNĚNÁ OSOBA PORADYATELE:	
JMÉNO A PŘÍJMĚNÍ:	
FUNKCE:	
PODPIS:	
RAZÍTKO:	



Ing. arch. Vladimír Dujka, Kamenná 3858, Zlín 760 01		Zak. č.: 22/011
Položitel: Obec Úřed Slopné	Obec: Zlín	Arch. č.: 688/13
Obec: Slopné	Kraj: Zlínský	Formát: A4
ÚZEMNÍ PLÁN SLOPNÉ		Stupeň: NÁVRH
Obec: VYKRES VEŘEJNÉ PROSPĚŠNÝCH STAVEB, OPATŘENÍ A ASANACÍ		Datum: 11/2013
Měřítko: 1:5 000		Č. v. k.: A.2.3

mapový podklad: © ÚMÚR ZK - Ploškopis územního úřadu a katastrální mapy