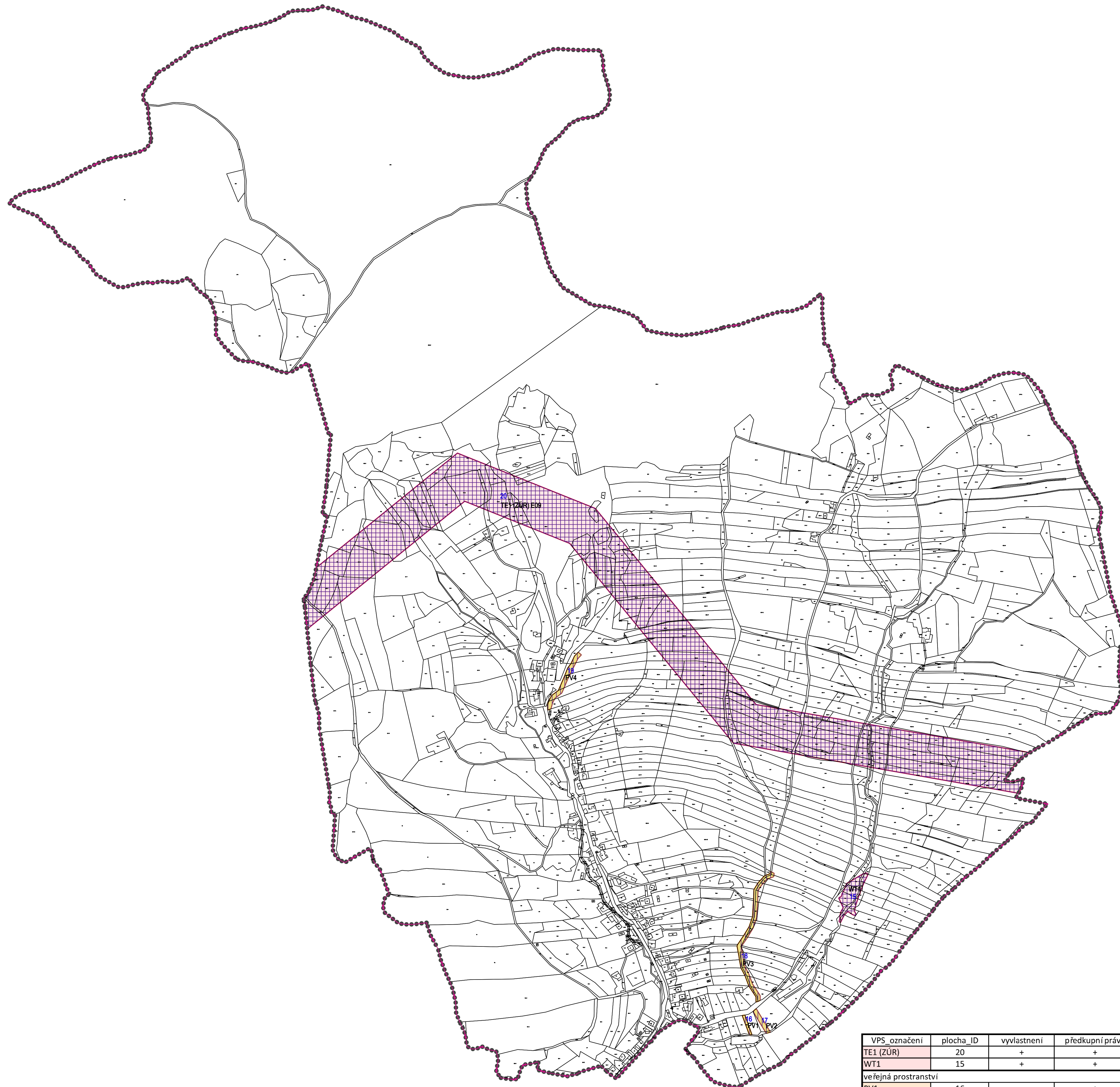






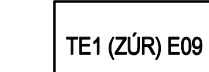



# PODHRADÍ

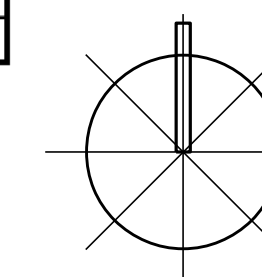
## ÚZEMNÍ PLÁN



-  HRANICE ŘEŠENÉHO ÚZEMÍ
-  HRANICE KATASTRÁLNÍ
-  PLOCHY PRO VEŘEJNÉ PROSPĚŠNÉ STAVBY
-  PLOCHY VEŘEJNÝCH PROSTRANSTVÍ
-  PLOCHY A KORIDORY S MOŽNOSTÍ VYVLASTNĚNÍ
-  PLOCHY A KORIDORY S MOŽNOSTÍ UPLATNĚNÍ PŘEDKUPNÍHO PRÁVA
-  OZNAČENÍ VEŘEJNÉ PROSPĚŠNÉ STAVBY, VEŘEJNÉ PROSPĚŠNÉHO OPATŘENÍ, ASANACE
-  INDEX VEŘEJNÉ PROSPĚŠNÉ STAVBY, VEŘEJNÉ PROSPĚŠNÉHO OPATŘENÍ, ASANACE

SPRÁVNÍ ORGÁN, KTERÝ ÚP VYDAL:	ZASTUPITELSTVO OBCE PODHRADÍ	RAZÍTKO:
ČÍSLO JEDNACÍ:		
DATUM VYDÁNÍ:		
DATUM NABYTÍ ÚČINNOSTI:		
PORÍZOVATEL:	MĚSTSKÝ ÚŘAD LUHAČOVICE, ODBOR STAVEBNÍ	RAZÍTKO:
JMÉNO A PŘÍJMENÍ:		
FUNKCE:		
PODPIS:		

VPS_označení	plocha_ID	vyvlastnění	předkupní právo	označení VPS, VPO v ZÚR ZK
TE1 (ZÚR)	20	+	+	E09
WT1	15	+	+	
veřejná prostranství				
PV1	16	-	+	
PV2	17	-	+	
PV3	18	-	+	
PV4	19	-	+	



Ing. arch. Vladimír Dujka, Kamenná 3858, Zlín 760 01			
Porizovatel: Městský úřad Luhačovice, odbor stavební	Zak.č.: 05/2010		
Obec: Podhradí   Okres: Zlín   Kraj: Zlínský	Arch.č.: 52/111		
Akce: ÚZEMNÍ PLÁN PODHRADÍ	Formát: 15 A4		
	Stupeň: NÁVRH		
	Datum: 06/2011		
	Měřítko: 1:5000		
Obsah: VÝKRES VEŘEJNÉ PROSPĚŠNÝCH STAVEB, OPATŘENÍ A ASANACÍ	Č.v.: A.2.5		