







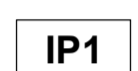

ÚZEMNÍ PLÁN HORNÍ LHOTA

VÝKRES VEŘEJNĚ PROSPĚŠNÝCH STAVEB, OPATŘENÍ A ASANACÍ

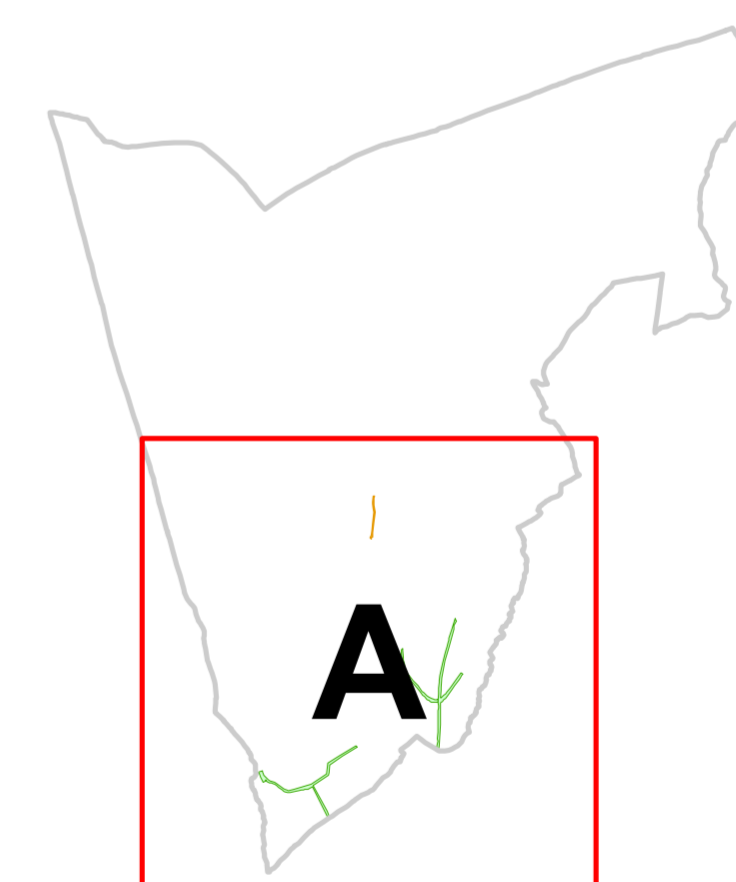


Legenda

-  řešené území
-  číslo návrhových ploch
-  parcelní kresba

-  plochy a koridory s možností vyvlastnění
-  plochy a koridory s možností uplatnění předkupního práva
-  veřejně prospěšná opatření (VPO)
-  veřejná prostranství
-  označení VPO

označení VPS, VPO, asanace, stavby a opatření k zajištění obrany a bezpečnosti státu v ÚP	číslo návrhové plochy s rozdílným způsobem využití	vyvlastnění	předkupní právo	označení VPS, VPO v ZUR
IP1	15	+	-	
IP2	16	+	-	
IP3	17	+	-	
veřejná prostranství	číslo návrhové plochy s rozdílným způsobem využití	vyvlastnění	předkupní právo	
	10	-	+	



HLAVNÍ PROJEKTANT:	STEMIO, a.s. sídl: LAZARSKÁ 1718/3, 110 00 PRAHA 1 Stemio provozovna: J. STAŠI 165, 763 02 ZLÍN- MALENOVICE tel./fax: +420 577 158 529 mobil: +420 731 653 834 email: zlin@stemio.cz	ČÍSLO PARÉ:	AUTORIZACE:
OBJEDNATEL:	Obec HORNÍ LHOTA	DATUM:	srpen 2015
POŘIZOVATEL:	MĚSTSKÝ ÚŘAD LUHAČOVICE odbor stavební	ZAKÁZKA ČÍSLO:	14_274
NÁZEV AKCE:	ÚZEMNÍ PLÁN HORNÍ LHOTA	ARCHITEKT:	Ing. arch. Vladimír Pokluda
OBSAH:	VÝKRES VEŘEJNĚ PROSPĚŠNÝCH STAVEB, OPATŘENÍ A ASANACÍ	STUPEŇ:	ČISTOPIS
		MĚŘÍTKO:	1:5 000
		ČÍSLO VÝKRESU:	I.B3



10

16 IP2

15 IP1

17 IP3

A