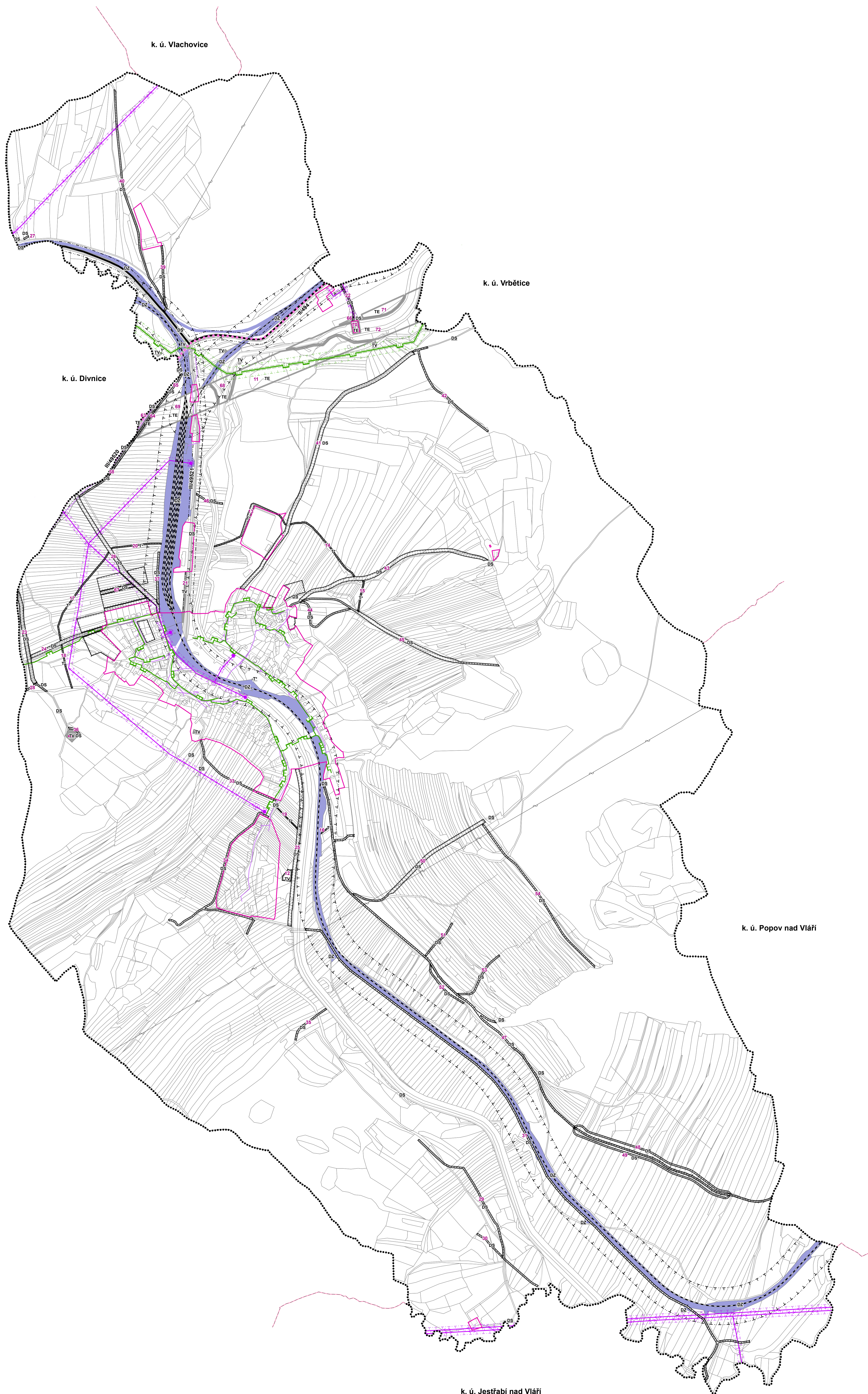
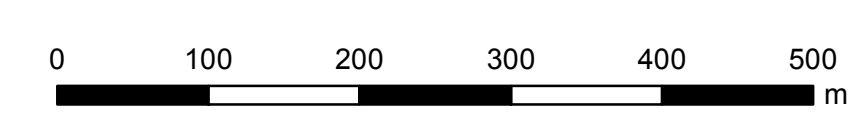
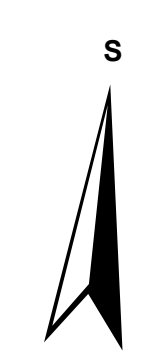


ÚZEMNÍ PLÁN BOHUSLAVICE NAD VLÁŘÍ

DOPRAVNÍ A TECHNICKÁ INFRASTRUKTURA - ENERGETIKA A SPOJE



- STAV: NÁVRH, ÚZEMNÍ REZERVA
- ### ZÁKLADNÍ ČLENĚNÍ ÚZEMÍ
- hranice řešeného území (shodně s hranicemi obce)
 - hranice katastrálního území
 - zastavěné území k 1. 7. 2015
 - zastavitelná plocha
 - hranice parcel
 - číslo plochy s rozdílným způsobem využití
- ### PLOCHY S ROZDÍLNÝM ZPŮSOBEM VYUŽITÍ
- plochy pro silniční dopravu
 - plochy pro drážní dopravu
 - plochy technické infrastruktury
 - plochy pro energetiku
 - plochy pro vodní hospodářství
- ### TECHNICKÁ INFRASTRUKTURA
- distribuční trafostanice
 - venkovní vedení elektrické sítě VN 1-35 kV
 - ochranné pásmo elektrického vedení
 - plynovod VTL
 - plynovod STL
 - bezpečnostní pásmo STL plynovodu
 - ochranné pásmo STL plynovodu
 - rádiový vysílač
 - dálkový telekomunikační kabel
 - místní telekomunikační kabel
 - radioreléová trasa
 - ochranné pásmo základnové stanice
- ### DOPRAVNÍ INFRASTRUKTURA
- silnice II. třídy
 - silnice III. třídy
 - ochranné pásmo silnice
 - železniční trať
 - vlečka
 - ochranné pásmo železniční tratě a vlečky
 - cyklistická trasa



ÚZEMNÍ PLÁN BOHUSLAVICE NAD VLÁŘÍ			
Objednatel:	Obec Bohuslavice nad Vlárí	Pořizovatel: Městský úřad Luhačovice	
Zhotovitel:	Atelier proREGIO, s.r.o.		
Osoba oprávněná podle zvláštního právního předpisu k projektové činnosti ve výstavbě:	Ing. arch. Michal Hadlač		
Číslo autorizace:	03 497		
Projektant:	Mgr. Lubomír Lazar Mgr. Vladimíra Macurová Ing. arch. Hana Lesáková Mgr. Barbora Necidová		
DOPRAVNÍ A TECHNICKÁ INFRASTRUKTURA - ENERGETIKA, SPOJE		Měřítko 1 : 5 000	D5