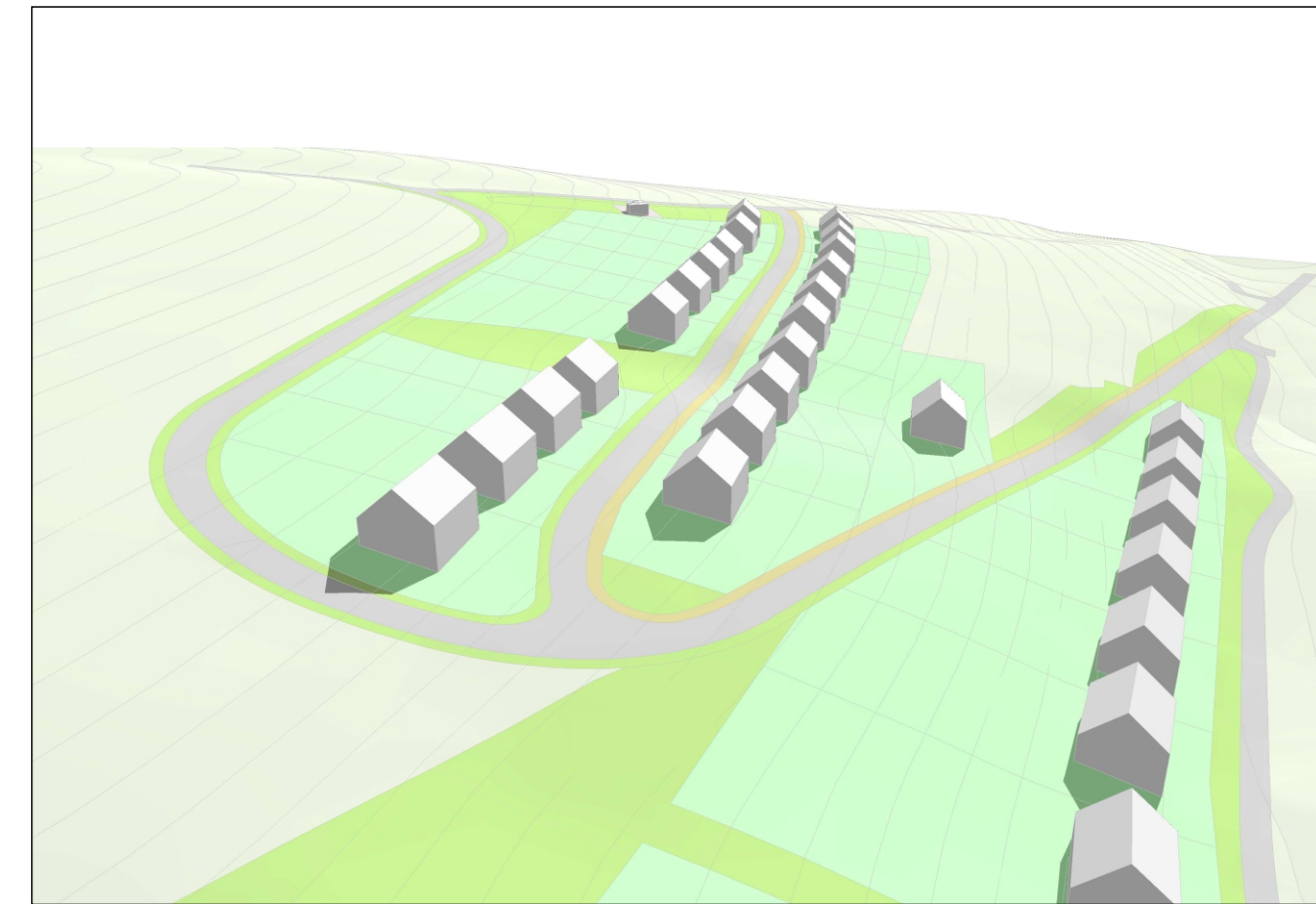
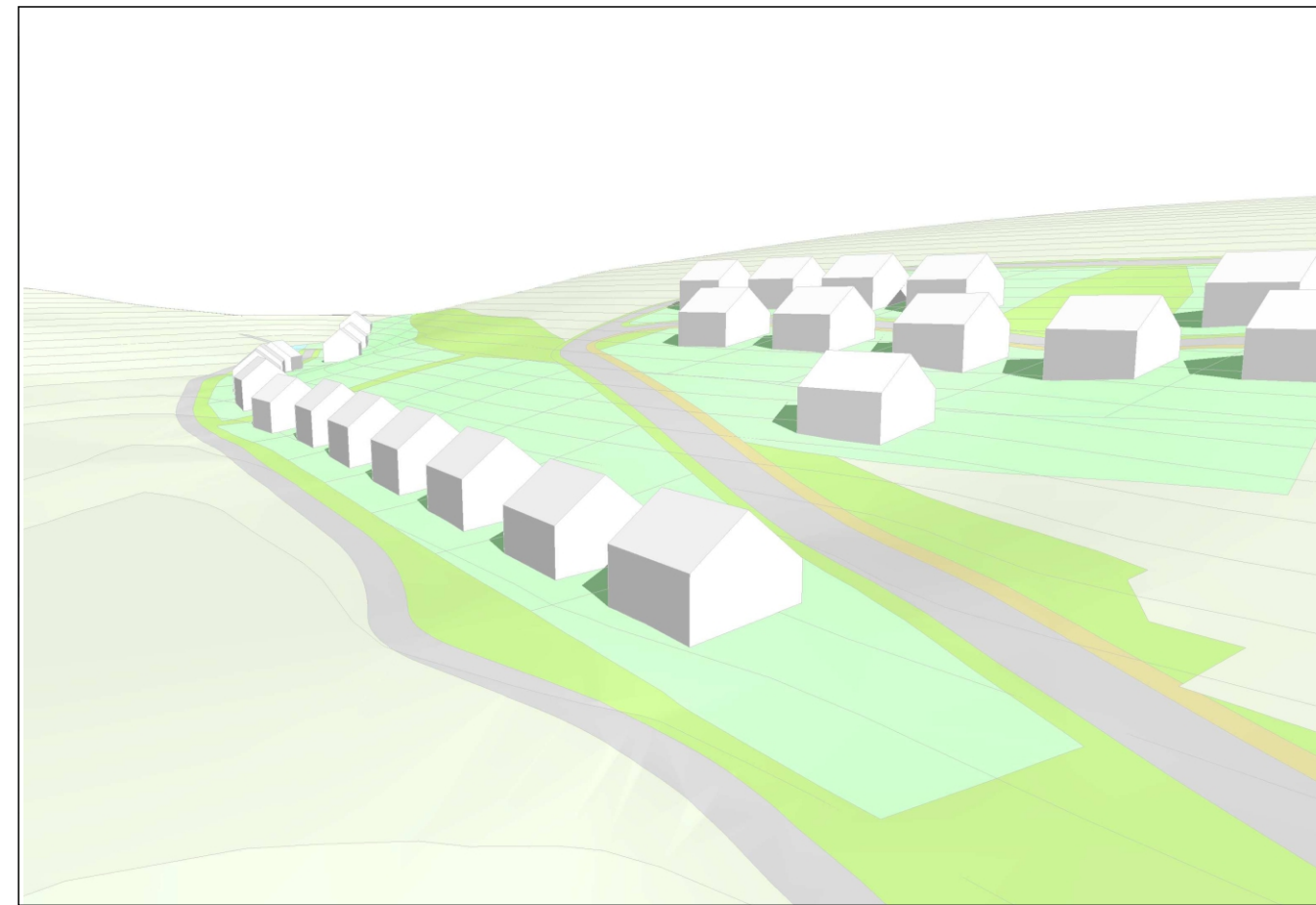
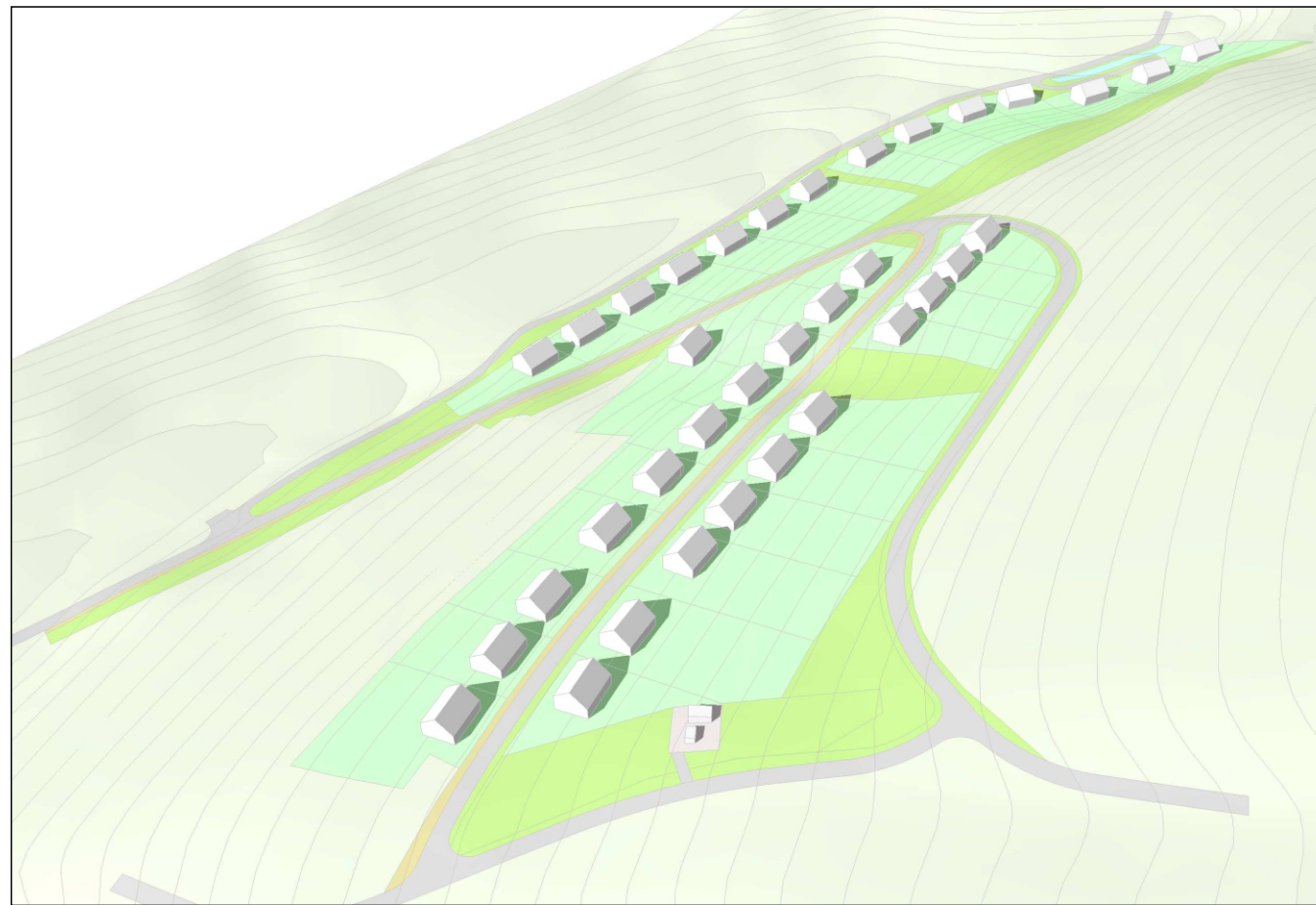
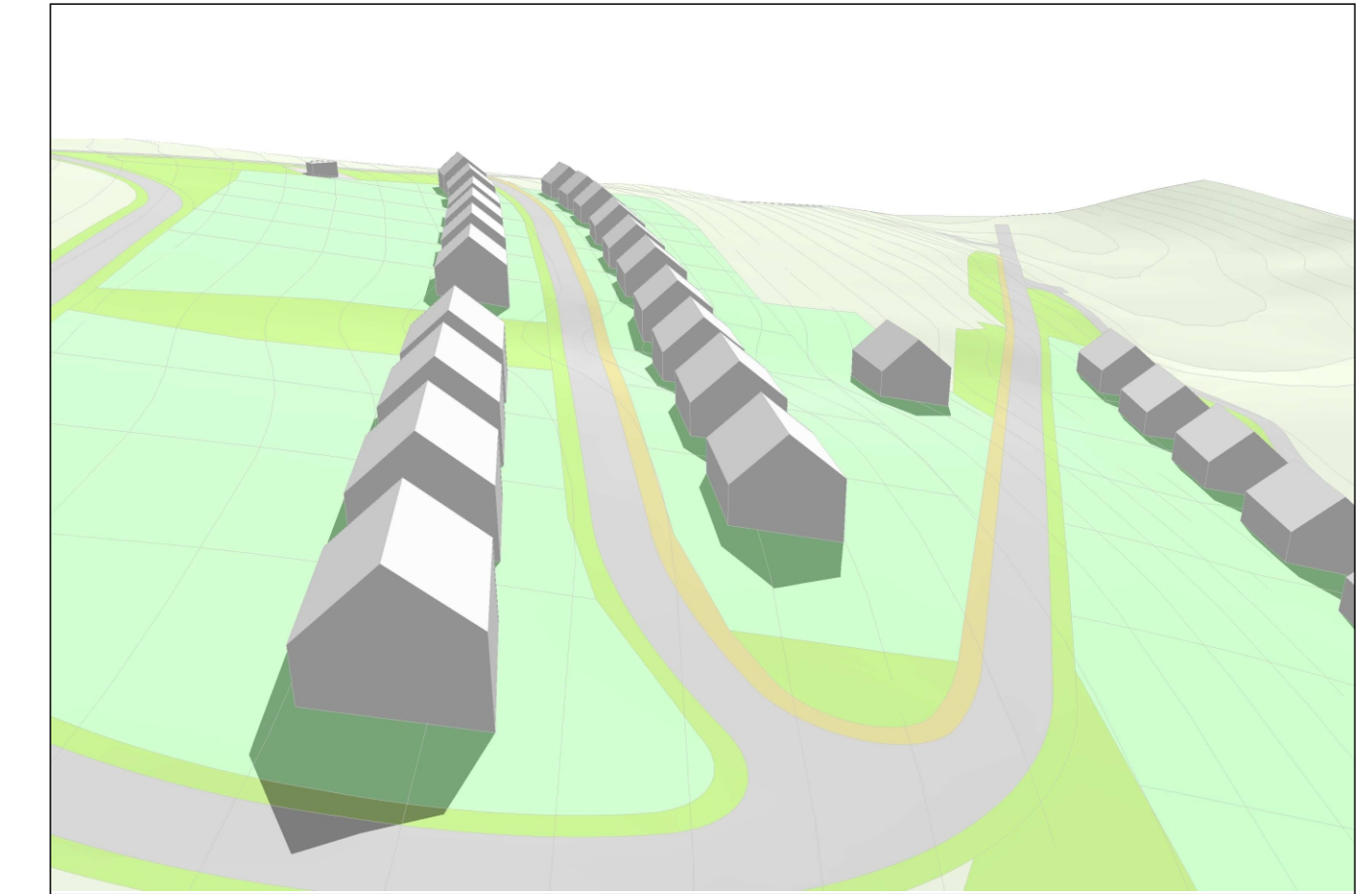
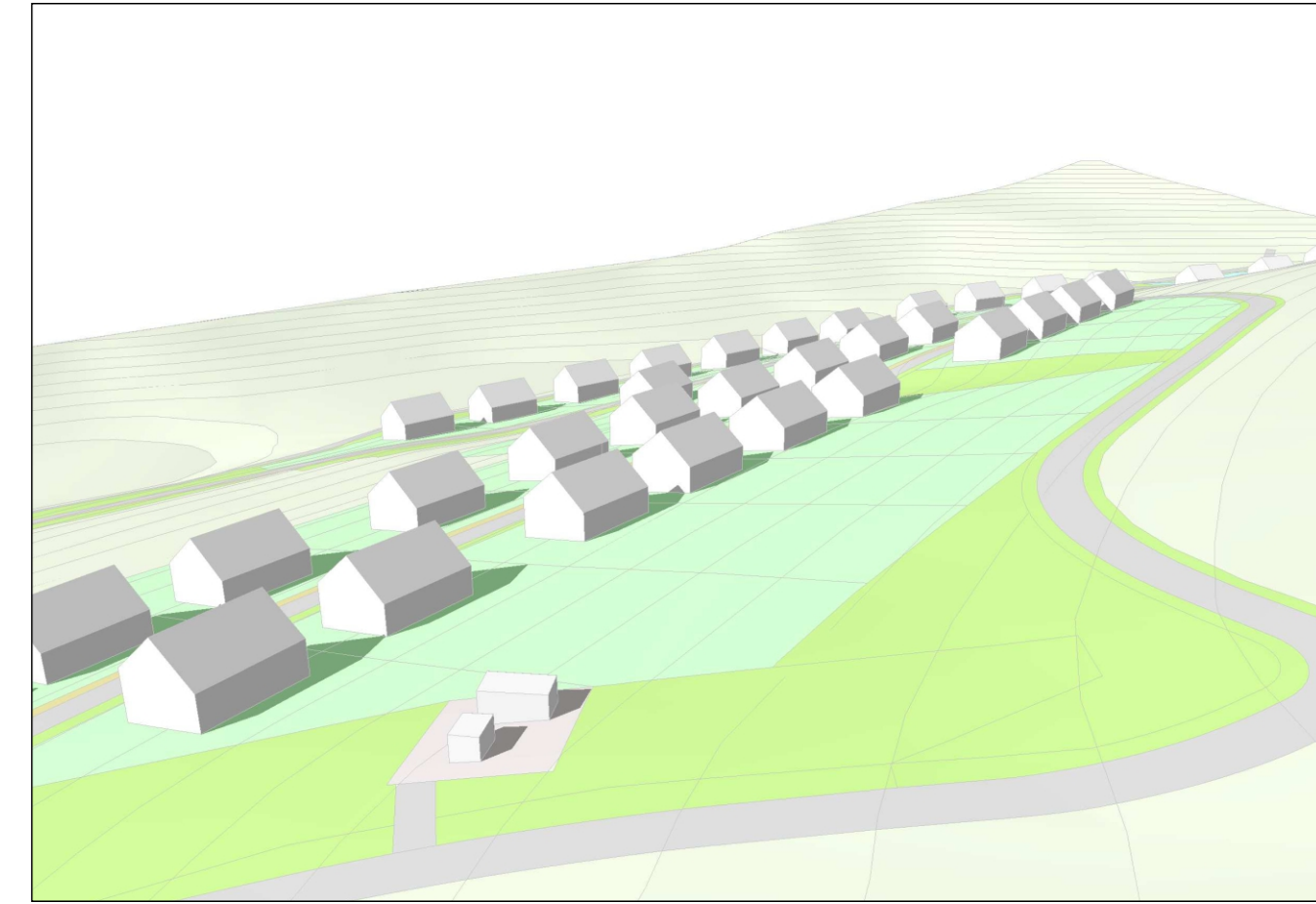


# ÚZEMNÍ STUDIE LUHAČOVICE US2

LOKALITY B19, B110, K172, K173, T\*78 A DS77



 Ing. arch. Vladimír Dujka, Kamenná 3858, Zlín 760 01			Zak.č.:	14/2016
Pořizovatel: Městský úřad Luhačovice, odbor stavební	Okres: Zlín	Kraj: Zlínský	Arch.č.:	648/18
Obec: Luhačovice			Formát:	7.5 A4
Akce:	<b>ÚZEMNÍ STUDIE LUHAČOVICE US2</b>		Stupeň:	ÚZEMNÍ STUDIE
	LOKALITY B19, B110, K172, K173, T*78 A DS77		Datum:	11/2018
Obsah:	VIZUALIZACE		Měřítko:	
			č.v.:	<b>8</b>