














ÚZEMNÍ STUDIE LUHAČOVICE US2

LOKALITY B19, B10, K172, K173, T*78 A DS77

-  HRANICE ŘEŠENÉHO ÚZEMÍ
-  HRANICE POZEMKŮ
-  RODINNÉ DOMY
-  PLOCHY INDIVIDUÁLNÍHO BYDLENÍ
-  PLOCHY KOMUNIKACÍ
-  PLOCHY CHODNÍKŮ
-  PLOCHY ZELENÝCH PÁSŮ PODĚL KOMUNIKACÍ
-  PLOCHY VEŘEJNÉ ZELENÉ
-  PLOCHY KRAJINNÉ ZELENÉ
-  PLOCHY SOUKROMÉ ZELENÉ
-  STÁVAJÍCÍ PLOCHY KOMUNIKACÍ
-  STÁVAJÍCÍ VODNÍ PLOCHY A TOKY
-  STÁVAJÍCÍ PLOCHY TECHNICKÉ INFRASTRUKTURY

 Ing. arch. Vladimír Dujka, Kamenná 3858, Zlín 760 01		Zak.č.: 142016 Arch.č.: 648/18	
Pořizovatel: Městský úřad Luhačovice, odbor stavební		Kraj: Zlínský	
Obec: Luhačovice		Okres: Zlín	
Akce:		ÚZEMNÍ STUDIE LUHAČOVICE US2 LOKALITY B19, B10, K172, K173, T*78 A DS77	
Obsah:		ÚZEMNÍ STUDIE Datum: 11/2018 Měřítko: 1:1.000	
URBANISTICKÉ ŘEŠENÍ		Č.v.: 2	

