LUHAČOVICE
ÚZEMNÍ PLÁN

STABILIZOVANÉ PLOCHY	PLOCHY RozsÚ	PLOCHY ROZSÚ	
			HRANICE KATASTRALIS – HRANICE ŘEŠENÉHO ÚZEMÍ
			HRANICE ZASTAVĚNÉHO ÚZEMÍ K 1.1.2008
			HRANICE ZASTAVITELNÉHO ÚZEMÍ

PLOCHY S ROZDÍLNÝM ZPŮSOBEM VYUŽITÍ

B	B		PLOCHY BYDLENÍ INDIVIDUÁLNÍHO
BH			PLOCHY BYDLENÍ HROMADNÉHO
OV	OV		PLOCHY OBČANSKÉHO VYBAVENÍ
OL	OL		PLOCHY PŘÍZ. JEDNOTEK
OH	OH		PLOCHY OBČANSKÉHO VYBAVENÍ - VÝŘEZ NA POHŘEBIŠTĚ A SOUVISEJÍCÍ SLUŽBY
OK	OK		PLOCHY KOMERČNÍCH ZAŘÍZENÍ
VO	VO		PLOCHY VEŘEJNÉ ZELENĚ
OS	OS		PLOCHY OBŘANSKÉHO VYBAVENÍ - TĚLOVÝCHOVA A SPORT
RI	RI		PLOCHY RODINNÉ REKREACE
	D		PLOCHY DOPRAVNÍ INFRASTRUKTURY - DOPRAVA NA CYKLISTECH
DS	DS		PLOCHY DOPRAVNÍ INFRASTRUKTURY - SILNIČNÍ DOPRAVA
DZ			PLOCHY DOPRAVNÍ INFRASTRUKTURY - DRÁŽNÍ DOPRAVA
TI	TI		PLOCHY TECHNICKÉ INFRASTRUKTURY - VODNÍ HOSPODÁŘSTVÍ
TE			PLOCHY TECHNICKÉ INFRASTRUKTURY - ENERGETIKA
PK	PK		PLOCHY VEŘEJNÝCH PROSTRANSTVÍ
VD			PLOCHY PŘÍRODY A KRAJINY BEZ ÚPRAVY A PŘÍRODY BLÍZKÉ
VP			PLOCHY PŘÍRODY A KRAJINY BEZ ÚPRAVY - PŘÍRODY BLÍZKÉ A PŘÍRODY A KRAJINY
	VP		PLOCHY PŘÍRODY A KRAJINY BEZ ÚPRAVY - SVEŘEPÉ PLOCHY PŘÍRODY
VZ			PLOCHY PŘÍRODY A KRAJINY BEZ ÚPRAVY - ZVLÁŠTNÍ ÚZEMÍ A LESNÍ PŘÍRODA
VT			PLOCHY VODNÍ A VODOHOSPODÁŘSKÉ - VODNÍ TOKY A PLOCHY
	VP		PLOCHY VODNÍ A VODOHOSPODÁŘSKÉ - VODOHOSPODÁŘSKÉ PLOCHY
Z	Z		PLOCHY ZELENĚ ZELENĚ
K	K		PLOCHY KRAJINNÉ ZELENĚ
Z			PLOCHY ZVEŘEJNĚNÉ
L	L		PLOCHY LESNÍ
P	P		PLOCHY PŘÍRODNÍ

ÚZEMNÍ SYSTÉM EKOLOGICKÉ STABILITY

		REGIONÁLNÍ BIOKORIDOR FUNKČNÍ
		LOKÁLNÍ BIOCENTRUM FUNKČNÍ
		LOKÁLNÍ BIOCENTRUM OHROŽENÉ NEBO NEFUNKČNÍ
		LOKÁLNÍ BIOKORIDOR FUNKČNÍ
		LOKÁLNÍ BIOKORIDOR OHROŽENÝ NEBO NEFUNKČNÍ

ASANACE

		PLOCHY ASANACE

LIMITY VYUŽITÍ ÚZEMÍ

PŘÍRODNÍ

		HRANICE CHRÁNĚNÉ KRAJINY
		ZÓNACE CHRÁNĚNÉ KRAJINY – I. ZÓNA (SO-NÁRO PŘÍRODY)
		ZÓNACE CHRÁNĚNÉ KRAJINY – II. ZÓNA (SO-NÁRO PŘÍRODY)
		ZÓNACE CHRÁNĚNÉ KRAJINY – III. ZÓNA (SO-NÁRO PŘÍRODY)
		ZÓNACE CHRÁNĚNÉ KRAJINY – IV. ZÓNA (SO-NÁRO PŘÍRODY)
		PRÁVO 50 – DŘEVINNÁ LIZIÁ
		PŘÍRODNÍ PAMÁTKA RUDICE
		E-NÁPOVÍ VÝZNAMNÁ ÚZEMÍ NATURA 2000 Směrnice 2000
		HRANICE NÁRODNÍ PŘÍRODNÍ ZÓNY

KULTURNÍ

		PAMÁTKOVĚ CHRÁNĚNÉ OBJEKTY S OZNAČENÍM
		HRANICE MĚSTSKÉ PAMÁTKOVÉ ZÓNY

TECHNICKÉ

		OCHRANNÉ PÁSMO ELEKTRICKÉHO VEDENÍ
		OCHRANNÉ PÁSMO RETRANSLAČNÍ STANICE
		OCHRANNÉ PÁSMO VTL PLYNOVODU
		BEZPEČNOSTNÍ PÁSMO VTL PLYNOVODU
		PHO I. STUPNĚ VODÁRENSKÉ NÁDRŽ. VODNÍ ZDROJE
		PHO II. STUPNĚ VNITŘ. VODÁRENSKÉ NÁDRŽ. VODNÍ ZDROJE
		OP PŘÍRODNÍCH LÉČIVÝCH ZDROJŮ LUHAČOVICE I. STUPNĚ
		OP PŘÍRODNÍCH LÉČIVÝCH ZDROJŮ LUHAČOVICE STUPNĚ 3A
		OP PŘÍRODNÍCH LÉČIVÝCH ZDROJŮ LUHAČOVICE STUPNĚ 3B
		OP PŘÍRODNÍCH LÉČIVÝCH ZDROJŮ LUHAČOVICE STUPNĚ 4C
		VNITŘNÍ LAZEBNÍ ÚZEMÍ "A"
		VNITŘNÍ LAZEBNÍ ÚZEMÍ "B"
		STANOVIŠTĚ DOPLŇKOVÉ ÚZEMÍ 02
		STANOVIŠTĚ DOPLŇKOVÉ ÚZEMÍ 02A
		STANOVIŠTĚ DOPLŇKOVÉ ÚZEMÍ 02B
		OCHRANNÉ PÁSMO SILNIC
		OCHRANNÉ PÁSMO ŽELEZNIC

HYGIENICKÉ

		HLUKOVÉ PÁSMO SILNIC
		OCHRANNÉ PÁSMO VÉRTIDLA

EKOLOGICKÉ

		ÚZEMÍ EKOLOGICKÝCH RIZIK

GEOLOGICKÉ

		NÁTRŽNÍ SVAHOVÉ DEFORMACE
		POTŘEBNÁ SVAHOVÉ DEFORMACE

TECHNICKÁ INFRASTRUKTURA

		ELEKTRICKÉ VEDENÍ VVN 110 kV - NAVRŽENO DPN VOLC ZA
		ELEKTRICKÉ VEDENÍ VN 22 kV
		KABEL ELEKTRICKÉHO VEDENÍ VN 22 kV
		TRANSFORMACE
		DÁLKOVÝ KABEL
		MÍSTNÍ SDĚLOVACÍ KABEL
		RETRANSLAČNÍ STANICE
		RADIORELÉ TRASY
		VTL PLYNOVOD
		STL PLYNOVOD
		VTL PLYNOVOD - NAVRŽENO NA ZRUŠENÍ
		REGULAČNÍ STANICE PLYNU VTL/STL, STL/NTL
		REGULAČNÍ STANICE PLYNU VTL/STL - NAVRŽENO NA ZRUŠENÍ
		PŘÍVODEC VODOVODNÍHO
		ROZVODNÁ VODOVODNÍ SÍŤ - I.TLAKOVÉ PÁSMO
		ROZVODNÁ VODOVODNÍ SÍŤ - II.TLAKOVÉ PÁSMO
		ROZVODNÁ VODOVODNÍ SÍŤ - III.TLAKOVÉ PÁSMO
		VODOVODNÍ PŘÍPOJKY HYDROMELIORAČNÍ VOD
		VODOJEM
		AKUMULAČNÍ NÁDRŽ
		ROZDĚLOVACÍ ŠACHTA
		PŘEČERPÁVACÍ HYDROMEL. ČERPACÍ STANICE
		VODNÍ ZDROJ
		PŘÍRODNÍ LÉČIVÝ ZDROJ
		HRANICE ROZVODI
		KANALIZAČNÍ VEŘEJNÉ JEDNOTNÉ KANALIZACE
		JEDNOTNÁ KANALIZACE
		DOŠTOVÁ KANALIZACE
		SPLAŠKOVÁ KANALIZACE
		VÝTLAK ODPADNÍCH VOD JEDNOTNÉ KANALIZACE
		ČISTÍRNA ODPADNÍCH VOD
		ČERPACÍ STANICE ODPADNÍCH VOD
		ODLEHČOVACÍ KOMORA
		PRŮTOK OTEKANÁ NÁROŽÍ VOD

DOPRAVNÍ INFRASTRUKTURA

		SILNICE II. TŘÍDY HLAVNÍ SILNICE II. TŘÍDY
		SILNICE III. TŘÍDY
		MÍSTNÍ KOMUNIKACE
		ÚČELOVÉ KOMUNIKACE
		CHODNÍKY, PĚŠÍ PROMENÁDY
		CYKLOTRASA
		LUŽNÍ DRÁHY, DRÁHY
		ŽELEZNICE
		PARKOVIŠTĚ, GARÁŽ
		AUTOBUSOVÉ NÁDRAŽÍ, NAVRŽENÉ NÁDRAŽÍ
		AUTOBUSOVÉ A ŽELEZNIČNÍ ZASTÁVKY
		SEKUNDÁRNÍ ŽELEZNIČNÍ ZASTÁVKA
		HLAVNÍ LUŽNÍ DRÁHA/ŽELEZNICE
		ÚROVŇOVÉ KŘÍŽENÍ ŽELEZNIČNÍ TRATÍ

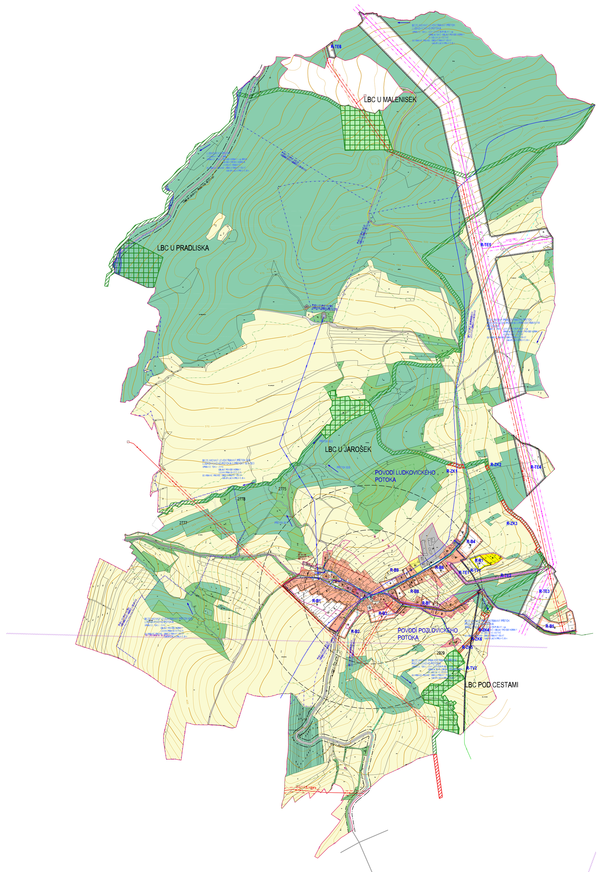

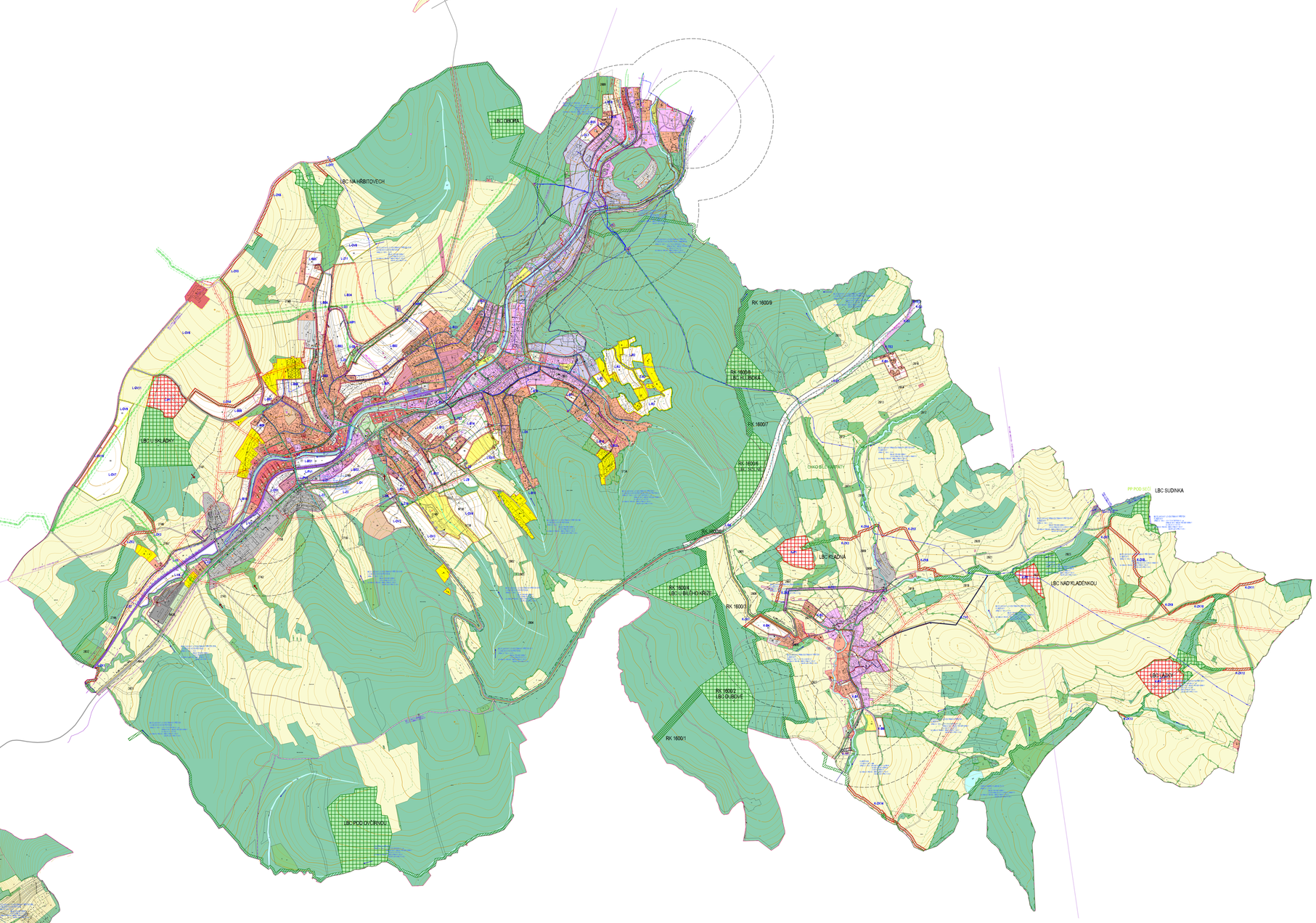

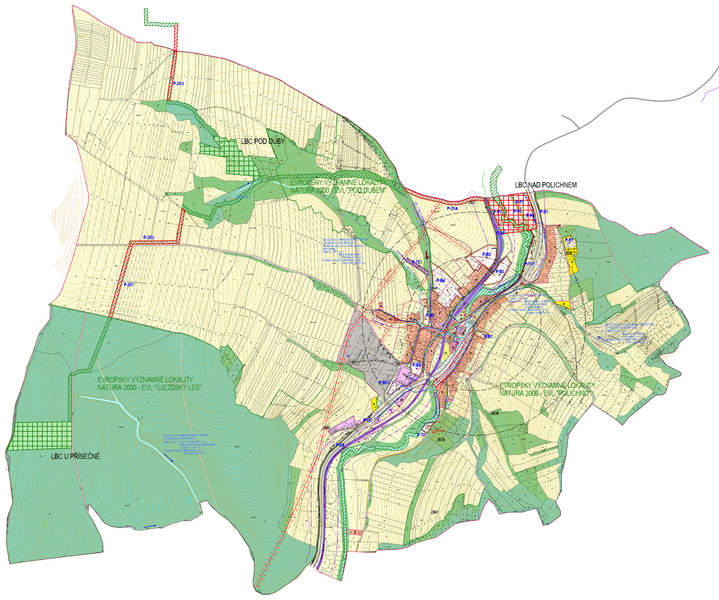

ÚZEMNÍ PLÁN LUHAČOVICE		Ing.arch. Leopold Pavelčík ADAM LITOMISL sro, v.o.s.	
KOORDINAČNÍ VÝKRES		REG.ČÍ. ev. 00-017-910.08 tel.fax: 00-420-573 317 218 e-mail: adam.litomysl@seznam.cz	
POŘIZOVATEL: MĚSTO LUHAČOVICE		DATUM:	ZÁŘÍ 2007
ODBOR PROJEKTNÍ: TAJMIR - LOPGO PŘÍNOS		VÝKRES:	K 1.4
NÁPRAVA ÚZ. ÚTVARU: Ing. Z. ŠKRABALOVÁ, Ing. J. ŽÁRKA		ZAKÁZKOVÉ ČÍSLO:	01/06/07
DIREKTORA: Ing. SLÁVA HAŠÍN, Ing. MILOSLAV POLÁK		MĚŘÍTKO:	1:5 000
ODOBORNÝ PRACOVNÍK: JAROSLAV ŽÁRKA			II.1

Nejsou platné ID 0101C01. Platnost informací o ochranných pásmech zaručuje výhradně orgán ochrany. OBEC ÚPLNÉ Zprávy Ceské republiky a katastru nemovitostí.