ÚZEMNÍ PLÁN
LUHAČOVICE
S PRVKY REGULAČNÍHO PLÁNU
ZMĚNA Č. 6

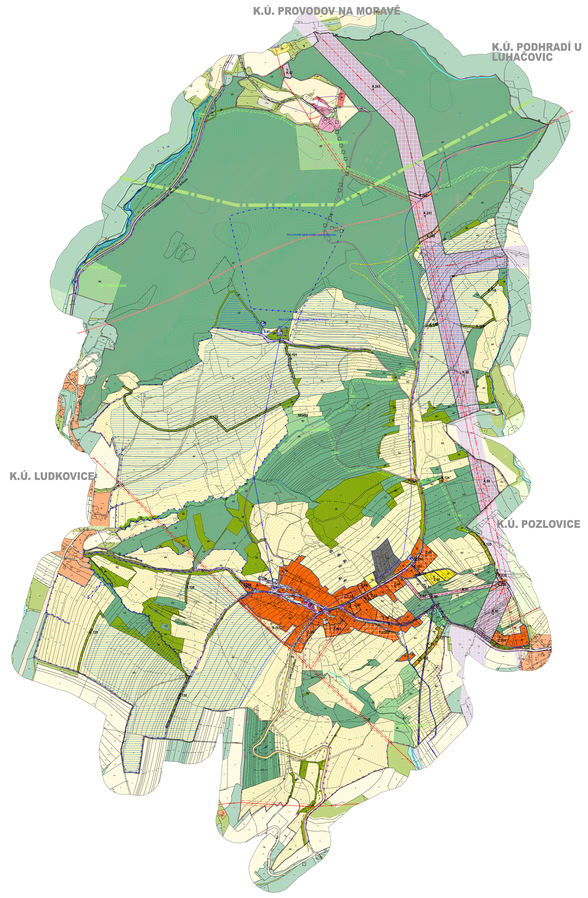

STAV	NÁVRH	REZERVY	
			ŘEŠENÉ ÚZEMÍ
			KATASTRÁLNÍ ÚZEMÍ
			DAŤOVÉ ÚZEMÍ H.Ú.LEDA
	Z.XX		ZASTAVITELNÉ PLOCHY
	K.XX		PLOCHY ZMĚN V KRAJINĚ
	P.XX		PLOCHY PŘESTAVBY
		R.XX	ÚZEMNÍ REZERVY
	Z.01	R.001	IDENTIFIKATOR SLOŽENÝ Z POŘADOVÉHO ZNAKU PRO KATEGORII PLOCH ZMĚN (Z, K, P A R) A OBLAST (CELÝ Č. REGULAČNÍHO PLÁNU) PŘÍSLUŠNÉ PLOCHY ZMĚN

ÚZEMNÍ SYSTÉM EKOLOGICKÉ STABILITY

- REGIONÁLNÍ BIOKORIDOR
- LOKÁLNÍ BIOCENTRUM
- LOKÁLNÍ BIOKORIDOR

PLOCHY S ROZDÍLNÝM ZPŮSOBEM VYUŽITÍ (RDV)

BI	BI		STELENÍ HROMADNÉ
RI	RI	RI	STELENÍ INDIVIDUÁLNÍ
RI	RI		REKREACE INDIVIDUÁLNÍ
OV	OV		OBČANSKÉ VYBAVENÍ VEŘEJNÉ
OK	OK		OBČANSKÉ VYBAVENÍ KOMERČNÍ
OS	OS		OBČANSKÉ VYBAVENÍ – SPORT
OL	OL		OBČANSKÉ VYBAVENÍ LÁZEŇSKÉ
OH	OH		OBČANSKÉ VYBAVENÍ – HŘBITOVY
PU	PU		VEŘEJNÁ PROSTRANSTVÍ VŠEOBECNÁ
PX			VEŘEJNÁ PROSTRANSTVÍ JINÁ
ZP			ZELEŇ – PARKY A PARKOVĚ UPRAVENÉ PLOCHY
ZS	ZS		ZELEŇ SÍDELNÍ OSTATNÍ
ZK	ZK		ZELEŇ KRAJINNÁ
SV	SV		SMÍŠENÉ OBYTNÉ VŠEOBECNÉ
DU	DU		DOPRAVA VŠEOBECNÁ
DS	DS		DOPRAVA SILNIČNÍ
DŽ			DOPRAVA DRÁŽNÍ
	TU		TECHNICKÁ INFRASTRUKTURA VŠEOBECNÁ
TW	TW		VODNÍ HOSPODÁŘSTVÍ
TE	TE		ENERGETIKA
TX			VÝROBA VŠEOBECNÁ
VD			VÝROBA DROBNÁ A SLUŽBY
VZ			VÝROBA ZEMĚDĚLSKÁ A LESNICKÁ
VX			VÝROBA JINÁ
NU		NU	SMÍŠENÉ VÝROBNÍ VŠEOBECNÉ
WT	WT		VODNÍ A VODNÍCH TOKŮ
AU			ZEMĚDĚLSKÉ VŠEOBECNÉ
LU		LU	LESNÍ VŠEOBECNÉ
NU		NU	PŘÍRODNÍ VŠEOBECNÉ

DOPRAVNÍ INFRASTRUKTURA

- SILNICE II. A III. TŘÍDY
- MÍSTNÍ KOMUNIKACE
- ÚČELOVÉ KOMUNIKACE
- ŽELEZNICE
- CYKLOTRASY, CYKLOSTEZKY
- CHODNÍKY, PĚŠÍ PROPOJENÍ
- LÓŽIŠTĚ A ELIK
- OCHRANNÉ PÁSMO SILNIC
- OCHRANNÉ PÁSMO ŽELEZNICE
- VLAKOVÉ NÁDRAŽÍ
- AUTOBUSOVÉ NÁDRAŽÍ
- ZAŘÍZENÍ VÝKONNÉ PŘEPRAVY OSOB
- DOVACÍ CESTY, ZAŘÍZENÍ CESTNÍ VÝKONNÉ DOPRAVY
- PARKOVIŠTĚ
- GARÁŽ

ENERGETIKA, TELEKOMUNIKACE

- ELEKTRICKÉ VEDENÍ VVN 110 kV
- ELEKTRICKÉ VEDENÍ VN 22 kV
- KABEL ELEKTRICKÉHO VEDENÍ VN 22 kV
- ELEKTRICKÁ STANICE (TRAFOSTANICE)
- OCHRANNÉ PÁSMO ELEKTRICKÉHO VEDENÍ
- VTL PLYNOVOD
- STL PLYNOVOD
- NTL PLYNOVOD
- REGULAČNÍ STANICE PLYNU VTL/STL, STL/NTL
- OCHRANNÉ PÁSMO VTL PLYNOVODU
- BEZPEČNOSTNÍ PÁSMO VTL PLYNOVODU
- ROZVODY TEPLA
- PŘEČERPACÍ STANICE
- RR TRASA
- TELEKOMUNIKAČNÍ KABEL
- OCHRANNÉ PÁSMO RETRANSLAČNÍ STANICE
- RADIOVÁ STANICE NA RR TRASE
- TV VÝSLAČ
- ZÁKLADNOVÁ STANICE
- HOST - ŘÍDÍCÍ ÚSTŘEDNA

PŘÍRODA A KRAJINA

- PÁSMO 50 m OD OKRAJE LESA
- PŘÍRODNĚ VÝZNAMNÉ PARKY NA
- OCHRANNÉ PÁSMO PŘÍRODNĚ VÝZNAMNÉ PARKY
- HRANICE CHKO BÍLÉ KARPATY
- ZONACE CHKO BÍLÉ KARPATY – I. ZÓNA OCHRANY PŘÍRODY
- ZONACE CHKO BÍLÉ KARPATY – II. ZÓNA OCHRANY PŘÍRODY
- ZONACE CHKO BÍLÉ KARPATY – III. ZÓNA OCHRANY PŘÍRODY
- ZONACE CHKO BÍLÉ KARPATY – IV. ZÓNA OCHRANY PŘÍRODY
- PAMÁTNÍ STROM S OCHRANNÝM PÁSMEM
- MAB - BIOSFÉRICKÁ REZERVACE UNESCO
- VÝSTAVNÍ ZÁLEŽITOSTI CHRÁNĚNÝCH ŽIVOČICHŮ A ROSTLIN
- NATURA 2000 - EVROPSKY VÝZNAMNÁ LOKALITA
- OSA MIGRAČNÍHO KORIDORU VELKÝCH SAVCŮ

VODNÍ HOSPODÁŘSTVÍ

- KANALIZAČNÍ BŘEHAČ JEDNOTNÉ KANALIZACE
- SPLAŠKOVÁ KANALIZACE
- DEŠŤOVÁ KANALIZACE
- JEDNOTNÁ KANALIZACE
- ZATRUBNĚNÝ VODNÍ TOK
- ČISTÍRNA ODPADNÍCH VOD
- ČERPACÍ STANICE ODPADNÍCH VOD
- COLIHO CHOVNÁ NÁDRŽ
- LAPAČ SPLAVENIN
- LAPAČ SPLAVENIN
- ÚZEMÍ EKOLOGICKÉHO RIZIKA
- OCHRANNÉ PÁSMO VODNÍHO ZDROJE 1. STUPNĚ
- OCHRANNÉ PÁSMO VODNÍHO ZDROJE 2. STUPNĚ VNITŘNÍ
- OCHRANNÉ PÁSMO VODNÍHO ZDROJE 2. STUPNĚ VNĚJŠÍ
- OCHRANNÉ PÁSMO PŘÍRODNĚ VÉSEBNÉHO LÉČIVÉHO ZDROJE I. STUPNĚ
- OCHRANNÉ PÁSMO PŘÍRODNĚ VÉSEBNÉHO LÉČIVÉHO ZDROJE II. STUPNĚ II.a
- OCHRANNÉ PÁSMO PŘÍRODNĚ VÉSEBNÉHO LÉČIVÉHO ZDROJE II. STUPNĚ II.b
- OCHRANNÉ PÁSMO PŘÍRODNĚ VÉSEBNÉHO LÉČIVÉHO ZDROJE II. STUPNĚ II.c
- VNITŘNÍ LÁZEŇSKÉ ÚZEMÍ "A"
- VNITŘNÍ LÁZEŇSKÉ ÚZEMÍ "B"
- STANOVENÁ HRANICE ZÁPLAVY Q100
- STANOVENÁ HRANICE ZÁPLAVY Q20
- STANOVENÁ HRANICE ZÁPLAVY Q5
- AKTIVNÍ ZÓNA ZÁPLAVOVÉHO ÚZEMÍ
- ÚZEMÍ ZVLÁŠTNÍ POVODNĚ POD VODNÍM DÍLEM
- ZÁCHYTNÝ PŘÍKOP

OSTATNÍ JEVY

- PAMÁTKOVĚ CHRÁNĚNÉ OBJEKTY
- OSTATNÍ PAMÁTKY MÍSTNÍHO VÝZNAMU
- REGISTROVANÉ ARCHEOLOGICKÉ LOKALITY
- ÚZEMÍ ARCHEOLOGICKÉHO ZÁJMU - OLD METEORITE CRATER
- MĚSTSKÁ PAMÁTKOVÁ ZÓNA
- PAMÁTKA UNESCO
- SVAŽNÁ ÚZEMÍ ROSTNÉ
- SVAŽNÁ ÚZEMÍ OSTATNÍ
- PROGNÓZNÍ ZNÁMKY NEROSTNÝCH SUROVIN
- MESTA OLDŘICH VYHLÉDS NA KRAJINU
- LINIE POHLEDOVÝCH HORIZONTŮ
- PLOCHA DOVOLENÁ
- OBJEKT POŽÁRNÍ OCHRANY
- OBJEKT CIVILNÍ OCHRANY
- OBJEKT POLICIE ČR

CELÉ SPRAVNÍ ÚZEMÍ JE ZÁJMOVÝM ÚZEMÍM MINISTERSTVA OBRANY Z HLEDISKA POVOLOVÁNÍ VLIVNÝCH OBJEKTŮ STAVEB.

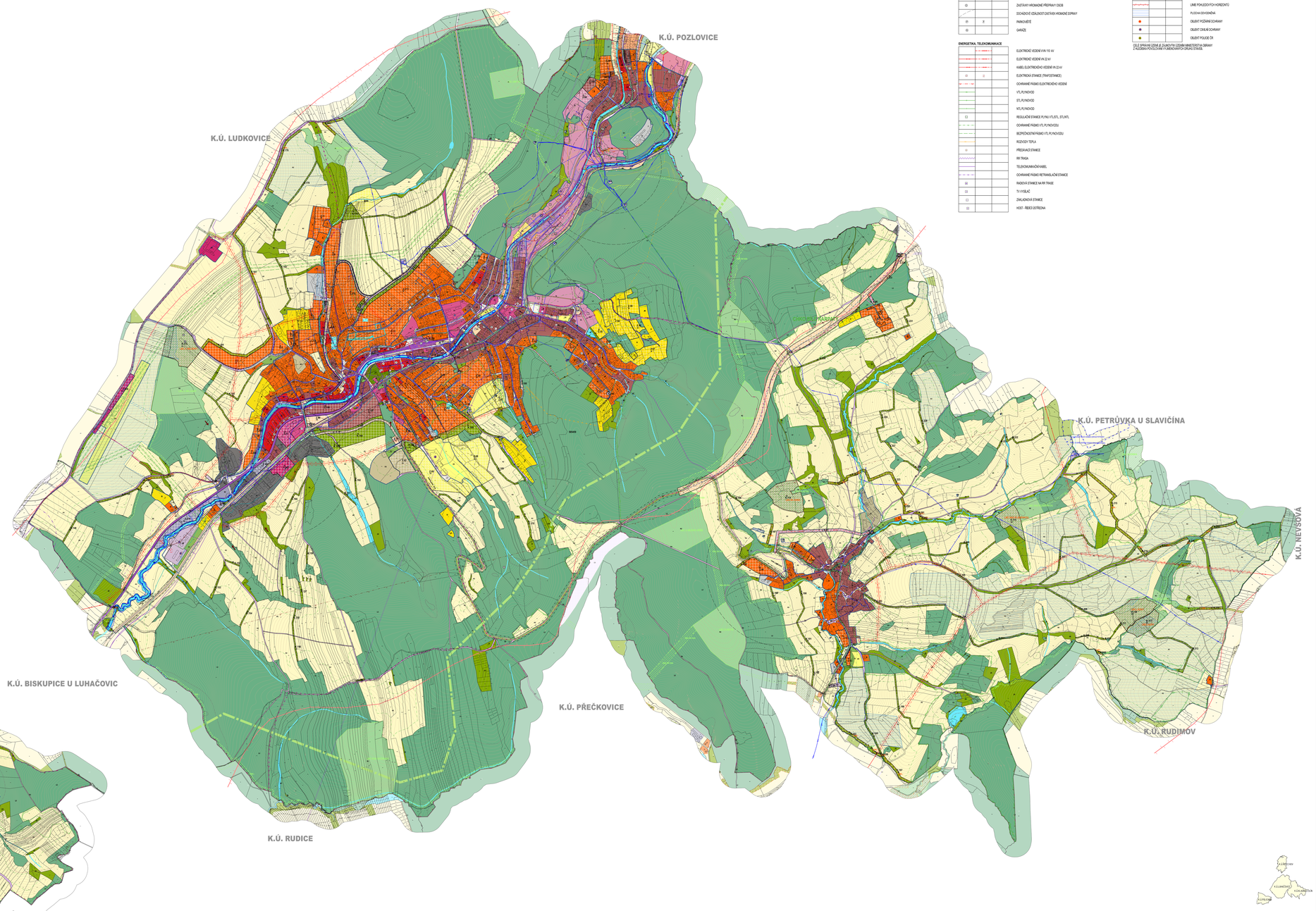

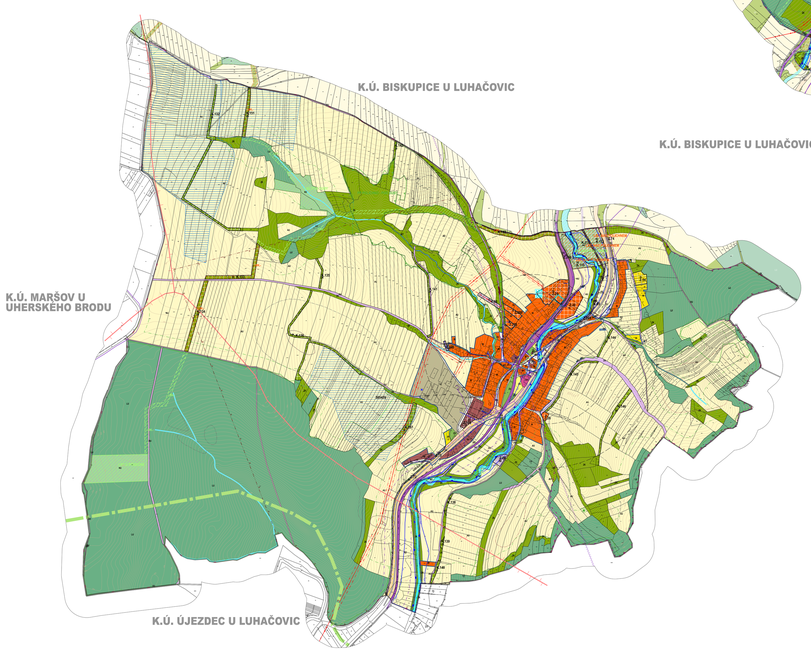

LOKALITY ZMĚNY

LZ1 OZNAČENÍ LOKALIT ZMĚNY

Schválení změny	Text změny
LZ1	část navrhované zastavitelné plochy BI Z. 13 se mění na navrhovanou zastavitelnou plochu BI Č. 283
LZ2	část navrhované zastavitelné plochy BI Z. 13 se mění na navrhovanou zastavitelnou plochu BH Č. 282 a BH Č. 286
LZ3	část navrhované zastavitelné plochy BI Z. 13 se mění na navrhovanou zastavitelnou plochu BI Č. 284
LZ4	část navrhované zastavitelné plochy BI Z. 13 se mění na navrhovanou zastavitelnou plochu PU Z. 285
LZ5	část navrhované zastavitelné plochy BI Z. 27f se mění na stav BI v zastavěném území
LZ6	část navrhované zastavitelné plochy BI Z. 19 se mění na stav BI v zastavěném území
LZ7	část navrhované zastavitelné plochy BI Z. 29 se mění na stav BI, PU a TE v zastavěném území
LZ8	část navrhované zastavitelné plochy DU Z. 24B se mění na stav PU v zastavěném území
LZ9	stav ZK1 se mění na stav PU v zastavěném území

PŘÍLOHA Č. 4

ALFINO PLAN PROJECT	ALFINO PLAN, spol. s r.o.	ČÍSLO PARÉ	AUTORIZACE
	IČO: 47922011		
	1. PŘÍBRAM 1000, 261 01 PŘÍBRAM, VRANOVSKÁ 1000/1, PŘÍBRAM I-MĚSTO		
	TEL.: +420 318 625 111		
	EMAIL: info@alfino.cz		
	WEB: www.alfino.cz		
OBJ.:	MĚSTO LUHAČOVICE	DATUM:	leden 2020
POŘIZOVATEL:	MĚSTSKÝ ÚŘAD LUHAČOVICE ÚŘAD ÚZEMÍ	ČÍSLO ZAKÁZKY:	19_075
		HLAVNÍ PROJEKTANT:	Ing. arch. Vladimír Rybka
		KLIMPA:	TERRNA
NÁZEV AKCE:	ZMĚNA Č. 6 ÚZEMNÍHO PLÁNU LUHAČOVICE S PRVKY REGULAČNÍHO PLÁNU		
OBSAH:	ROZDĚLENÍ ÚZEMÍ	MĚŘÍTKO:	1 : 5 000
		ČÍSLO VÝKRESU:	2.01