ÚZEMNÍ PLÁN
LUHAČOVICE
S PRVKY REGULAČNÍHO PLÁNU

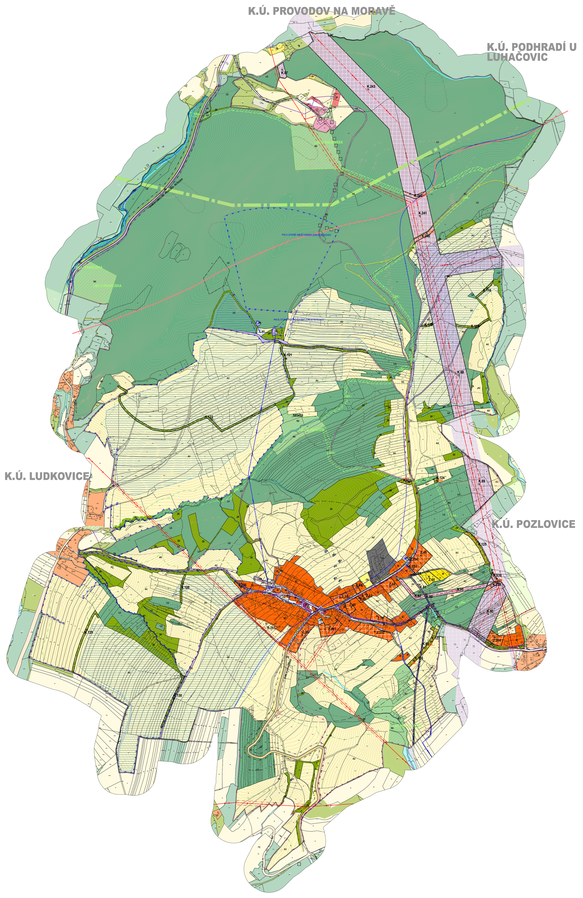

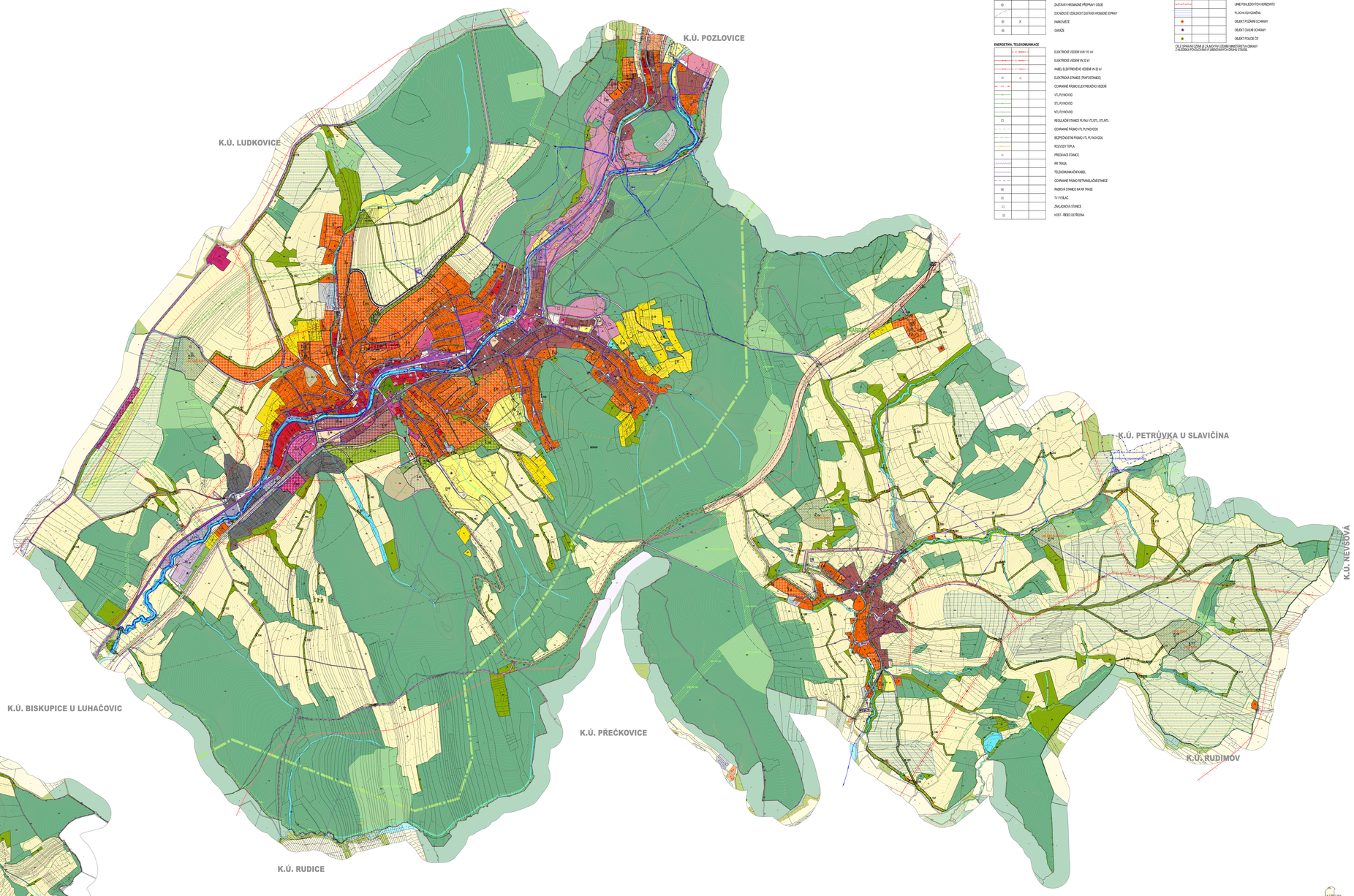

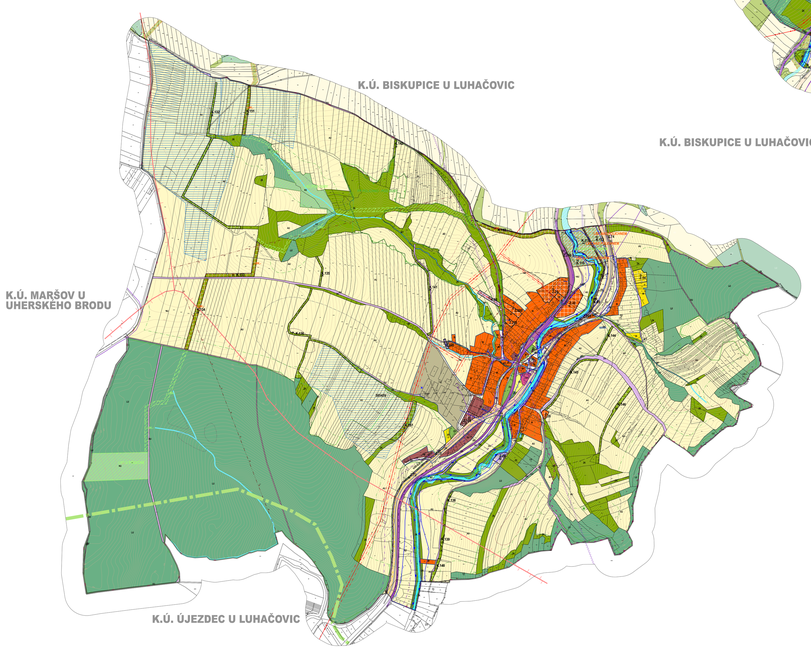

STAV	NÁVRH	REZERVY	
			ŘEŠENÉ ÚZEMÍ
			KATASTRÁLNÍ ÚZEMÍ
			DOTČENÉ ÚZEMÍ K 31.12.2014
	Z.XX		ZASTAVITELNÉ PLOCHY
	K.XX		PLOCHY ZMĚN V KRAJINĚ
	P.XX		PLOCHY PŘESTAVBY
		R.XX	ÚZEMNÍ REZERVY
	Z.01	R.200	IDENTIFIKATOR SLOŽENÝ Z POŘADOVÉHO ČÍSLA PRO KATEGORII PLOCH ZMĚN (Z, K, P A R) A ČÍSLA PLOCHY S RozDílným ZPŮSOBEM VYUŽITÍ

ÚZEMNÍ SYSTÉM EKOLOGICKÉ STABILITY

	REGIONÁLNÍ BIOKORIDOR
	LOKÁLNÍ BIOCENTRUM
	LOKÁLNÍ BIOKORIDOR

PLOCHY S RozDílným ZPŮSOBEM VYUŽITÍ (RZV)

SV	SV		STELESNÍ VÝKONNÉ
RI	RI	RI	STELESNÍ INDIVIDUÁLNÍ
RI	RI		REKREACE INDIVIDUÁLNÍ
OV	OV		OBČANSKÉ VYBAVENÍ VEŘEJNÉ
OK	OK		OBČANSKÉ VYBAVENÍ KOMERČNÍ
OS	OS		OBČANSKÉ VYBAVENÍ – SPORT
OL	OL		OBČANSKÉ VYBAVENÍ LÁZEŇSKÉ
OH	OH		OBČANSKÉ VYBAVENÍ – HŘBITOVY
PU	PU		VEŘEJNÁ PROSTRANSTVÍ VŠEOBECNÁ
PX			VEŘEJNÁ PROSTRANSTVÍ JINÁ
ZP			ZELEŇ – PARKY A PARKOVĚ UPRAVENÉ PLOCHY
ZS	ZS		ZELEŇ SÍDELNÍ OSTŘEŇ
ZK	ZK		ZELEŇ KRAJINNÁ
SU	SU		SMÍŠENÉ OBYTNÉ VŠEOBECNÉ
DU	DU		DOPRAVA VŠEOBECNÁ
DS	DS		DOPRAVA SILNIČNÍ
DŽ			DOPRAVA DRÁŽNÍ
	TU		TECHNICKÁ INFRASTRUKTURA VŠEOBECNÁ
TW	TW		VODNÍ HOSPODÁŘSTVÍ
TE	TE		ENERGETIKA
TX			VÝROBA VŠEOBECNÁ
VD			VÝROBA DROBNÁ A SLUŽBY
VZ			VÝROBA ZEMĚDĚLSKÁ A LESNICKÁ
VX			VÝROBA JINÁ
NU		NU	SMÍŠENÉ VÝROBNÍ VŠEOBECNÉ
WT	WT		VODNÍ A VODNÍCH TOKŮ
AU			ZEMĚDĚLSKÉ VŠEOBECNÉ
LU		LU	LESNÍ VŠEOBECNÉ
NU		NU	PŘÍRODNÍ VŠEOBECNÉ

DOPRAVNÍ INFRASTRUKTURA

	SILNICE II. A III. TŘÍDY
	MÍSTNÍ KOMUNIKACE
	ÚČELOVÉ KOMUNIKACE
	ŽELEZNICE
	CYKLOTRASY, CYKLOSTEZKY
	CHODNÍKY, PĚŠÍ PROPOJENÍ
	LÓŽIŠTĚ K LEN
	OCHRANNÉ PÁSMO SILNICE
	OCHRANNÉ PÁSMO ŽELEZNICE
	VLAKOVÉ NÁDRAŽÍ
	AUTOBUSOVÉ NÁDRAŽÍ
	ZASTÁVKY VŘÍCNÍCHÍ PŘEPRAVY OSOB
	DOVACÍ/ODVÁZECÍ ZASTÁVKY HROMADNÉ DOPRAVY
P	PARKOVIŠTĚ
G	GARÁŽ

ENERGETIKA, TELEKOMUNIKACE

	ELEKTRICKÉ VEDENÍ VVN 110 kV
	ELEKTRICKÉ VEDENÍ VN 22 kV
	KABEL ELEKTRICKÉHO VEDENÍ VN 22 kV
	ELEKTRICKÁ STANICE (TRAFOSTANICE)
	OCHRANNÉ PÁSMO ELEKTRICKÉHO VEDENÍ
	VTL PLYNOVOD
	STL PLYNOVOD
	NTL PLYNOVOD
	REGULAČNÍ STANICE PLYNU VTL/STL, STL/NTL
	OCHRANNÉ PÁSMO VTL PLYNOVODU
	BEZPEČNOSTNÍ PÁSMO VTL PLYNOVODU
	ROZVODY TEPLA
	PŘEČERPACÍ STANICE
	RR TRASA
	TELEKOMUNIKAČNÍ KABEL
	OCHRANNÉ PÁSMO RETRANSLAČNÍ STANICE
	RADIOVÁ STANICE NA RR TRASE
	TV VÝSLAČ
	ZÁKLADNOVÁ STANICE
	HCST - ŘÉDĚI ÚSTŘEDNA

PŘÍRODA A KRAJINA

			PÁSMO RÚ m OD OKRAJE LESA
			PŘÍRODNĚ VÝZNAMNÉ PAMÁTKY
			OCHRANNÉ PÁSMO PŘÍRODNĚ VÝZNAMNÉ PAMÁTKY
			KRAJINÉ CHKO BÍLÉ KARPATY
			ZONACE CHKO BÍLÉ KARPATY - 1. ZÓNA OCHRANY PŘÍRODY
			ZONACE CHKO BÍLÉ KARPATY - II. ZÓNA OCHRANY PŘÍRODY
			ZONACE CHKO BÍLÉ KARPATY - III. ZÓNA OCHRANY PŘÍRODY
			ZONACE CHKO BÍLÉ KARPATY - IV. ZÓNA OCHRANY PŘÍRODY
			PAMÁTNÝ STROM S OCHRANNÝM PÁSMEM
			NHK - BIOSFÉRICKÁ REZERVACE UNESCO
			VÝSTAVNÍ ZÁLEŽITOSTI CHRÁNĚNÝCH ŽIVOČICHŮ A ROSTLIN
			NATURA 2000 - EVROPSKY VÝZNAMNÁ LOKALITA
			OSA MORAVSKÉHO KORIDORU VELKÝCH SAVCŮ

VODNÍ HOSPODÁŘSTVÍ

			KANALIZAČNÍ BŘEHAČ JEDNOTNÉ KANALIZACE
			SPLAŠKOVÁ KANALIZACE
			DEŠŤOVÁ KANALIZACE
			JEDNOTNÁ KANALIZACE
			ZATRUBNĚNÝ VODNÍ TOK
	DV		ČISTÍRNA ODPADNÍCH VOD
			ČERPACÍ STANICE ODPADNÍCH VOD
			COLIHOVÁNÍ KYCHORA
			LAPAČ SPLAVENIN
			LAPAČ SPLAVENIN
			ÚZEMÍ EKOLOGICKÉHO RIZIKA
			OCHRANNÉ PÁSMO VODNÍHO ZDROJE 1. STUPNĚ
			OCHRANNÉ PÁSMO VODNÍHO ZDROJE 2. STUPNĚ VNITŘNÍ
			OCHRANNÉ PÁSMO VODNÍHO ZDROJE 2. STUPNĚ VNĚJŠÍ
			OCHRANNÉ PÁSMO PŘÍRODNĚ VÉDEBNÉHO LÉČIVÉHO ZDROJE I. STUPNĚ
			OCHRANNÉ PÁSMO PŘÍRODNĚ VÉDEBNÉHO LÉČIVÉHO ZDROJE II. STUPNĚ II.a
			OCHRANNÉ PÁSMO PŘÍRODNĚ VÉDEBNÉHO LÉČIVÉHO ZDROJE II. STUPNĚ II.b
			OCHRANNÉ PÁSMO PŘÍRODNĚ VÉDEBNÉHO LÉČIVÉHO ZDROJE II. STUPNĚ II.c
			VNITŘNÍ LÁZEŇSKÉ ÚZEMÍ "A"
			VNITŘNÍ LÁZEŇSKÉ ÚZEMÍ "B"
			STANOVENÁ HRANICE ZÁPLAVY Q100
			STANOVENÁ HRANICE ZÁPLAVY Q20
			STANOVENÁ HRANICE ZÁPLAVY Q5
			AKTIVNÍ ZÓNA ZÁPLAVOVÉHO ÚZEMÍ
			ÚZEMÍ ZVLÁŠTNÍ POVODNĚ POD VODNÍM DÍLEM
			ZACHYTNÝ PŘÍKOP

OSTATNÍ JEVY

			PAMÁTKOVĚ CHRÁNĚNÉ OBJEKTY
			OSTATNÍ PAMÁTKY MÍSTNÍHO VÝZNAMU
			REGISTROVANÉ ARCHEOLOGICKÉ LOKALITY
			ÚZEMÍ ARCHEOLOGICKÉHO ZÁJMU - OCHRANNÉ ÚZEMÍ
			MĚSTSKÁ PAMÁTKOVÁ ZÓNA
			PAMÁTKA UNESCO
			SVAŽNÉ ÚZEMÍ ROSTNÉ
			SVAŽNÉ ÚZEMÍ ODTĚŽNÉ
			PROGNÓZNÍ ZNORNÍ NEROSTNÝCH SUROVIN
			MESTA OKOLO KV PŘÍLESU NA KRAJINU
			LINIE POHLEDOVÝCH HORIZONTŮ
			PLOCHA DOVOLENÁ
			OBJEKT POŽÁRNÍ OCHRANY
			OBJEKT CIVILNÍ OCHRANY
			OBJEKT POLICIE ČR

CELÉ SPRAVNÍ ÚZEMÍ JE ZLÁNOVÝM ÚZEMÍM MINISTERSTVA OBRANY Z HLEDISKA POVOLOVÁNÍ PLANOKRÁTKÝCH OPLAKŮ STAVEB.

ZÁZNAM O ÚČINNOSTI	
Číslo a název zprávy, která změnu vyvolala (jméno, datum, nabytí)	Zastupitelstvo města Luhačovice
Pořadové číslo podobné změny:	4
Datum nabytí účinnosti:	
Jméno, příjmení, funkce a podpis oprávněné úřední osoby pořizovatele nebo jiného subjektu	Ing. Martina Rašková vedoucí stavebního úřadu MěÚ Luhačovice

HLAVNÍ PROJEKTANT:	A.R.PRO Zlín, spol. s r.o.	ČÍSLO PARÉ:	AUTORIZACE:
	IČO: 47922720 U Dráhy 1180, 763 26 Zlín - NAD DRÁHOU tel.: +420 577 102 111 mobil: +420 603 488 247 e-mail: info@arpro.cz www: www.arpro.cz		
OBEC:	MĚSTO LUHAČOVICE	ZATUM:	leden 2020
PODZEMNÍ:	MĚSTSKÝ ÚŘAD LUHAČOVICE Masarykova	ČÍSLO ZAKÁZKY:	19_075
		HLAVNÍ PROJEKTANT:	Ing. arch. Vladimír Rašek
		ZTUPEŇ:	ÚPLNÉ ZNĚNÍ
NÁZEV AKCE:	ÚPLNÉ ZNĚNÍ ÚZEMNÍHO PLÁNU LUHAČOVICE S PRVKY REGULAČNÍHO PLÁNU PO VYDÁNÍ ZMĚNY Č. 4		
Obsah:	RozDílné VÝKRESY	MĚŘÍTKO:	1 : 5 000
		ČÍSLO VÝKRESU:	5.01