ÚZEMNÍ PLÁN
LUHAČOVICE
S PRVKY REGULAČNÍHO PLÁNU

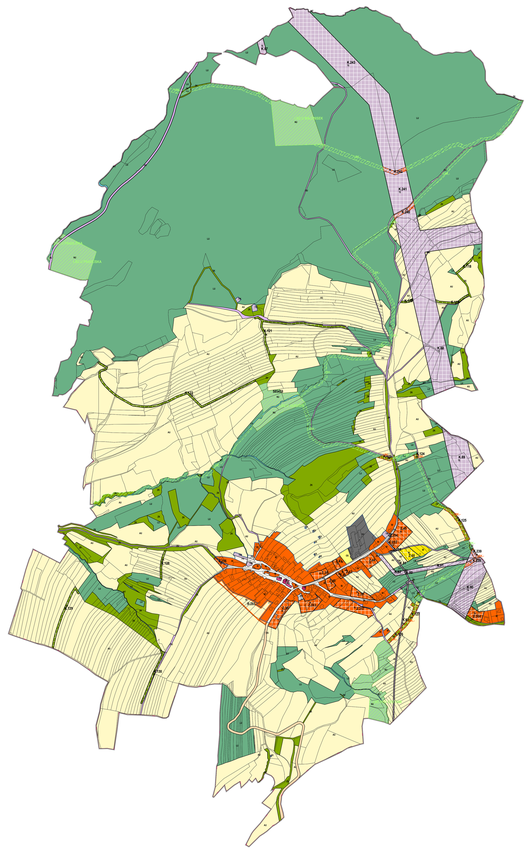

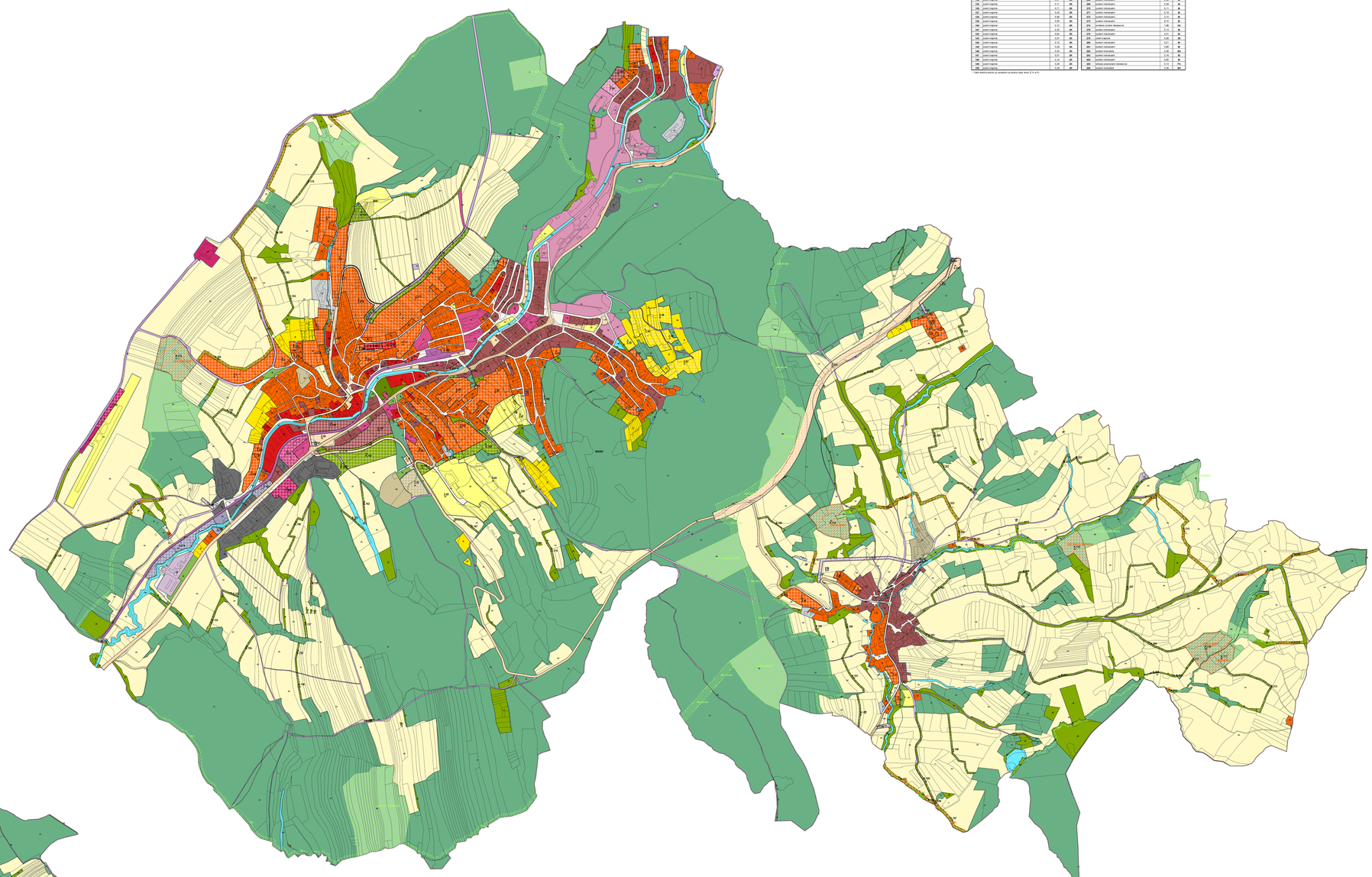

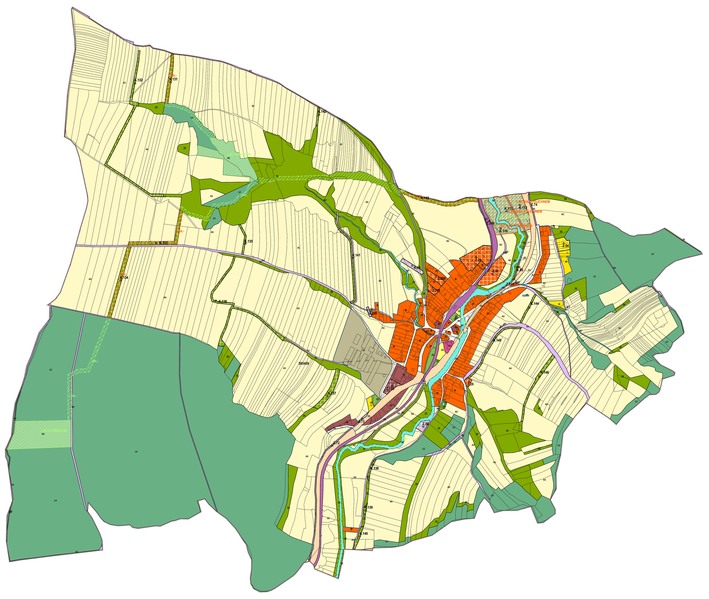

číslo parcely	katastrální území	výměra parcely	geometrický plán
1	Dolní Horňatice	0,20	ne
2	Dolní Horňatice	0,92	ne
3	Dolní Horňatice	0,11	ne
4	Dolní Horňatice	0,11	ne
5	Dolní Horňatice	0,07	ne
6	Dolní Horňatice	0,07	ne
7	Dolní Horňatice	1,47	ne
8	Dolní Horňatice	1,66	ne
9	Dolní Horňatice	0,05	ne
10	Dolní Horňatice	0,27	ne
11	Dolní Horňatice	0,07	ne
12	Dolní Horňatice	0,05	ne
13	Dolní Horňatice	0,20	ne
14	Dolní Horňatice	0,07	ne
15	Dolní Horňatice	0,07	ne
16	Dolní Horňatice	0,20	ne
17	Dolní Horňatice	0,07	ne
18	Dolní Horňatice	0,07	ne
19	Dolní Horňatice	0,07	ne
20	Dolní Horňatice	0,20	ne
21	Dolní Horňatice	0,05	ne
22	Dolní Horňatice	0,07	ne
23	Dolní Horňatice	0,07	ne
24	Dolní Horňatice	0,20	ne
25	Dolní Horňatice	0,05	ne
26	Dolní Horňatice	0,07	ne
27	Dolní Horňatice	0,07	ne
28	Dolní Horňatice	0,12	ne
29	Dolní Horňatice	0,05	ne
30	Dolní Horňatice	0,05	ne
31	Dolní Horňatice	0,20	ne
32	Dolní Horňatice	0,05	ne
33	Dolní Horňatice	0,05	ne
34	Dolní Horňatice	0,05	ne
35	Dolní Horňatice	0,20	ne
36	Dolní Horňatice	0,05	ne
37	Dolní Horňatice	0,20	ne
38	Dolní Horňatice	0,20	ne
39	Dolní Horňatice	0,05	ne
40	Dolní Horňatice	0,20	ne
41	Dolní Horňatice	0,05	ne
42	Dolní Horňatice	0,05	ne
43	Dolní Horňatice	0,05	ne
44	Dolní Horňatice	0,72	ne
45	Dolní Horňatice	0,05	ne
46	Dolní Horňatice	1,12	ne
47	Dolní Horňatice	0,05	ne
48	Dolní Horňatice	0,20	ne
49	Dolní Horňatice	0,02	ne
50	Dolní Horňatice	0,07	ne
51	Dolní Horňatice	0,07	ne
52	Zemská komunikace	0,21	ne
53	Zemská komunikace	0,05	ne
54	Zemská komunikace	2,80	ne
55	Zemská komunikace	2,80	ne
56	Zemská komunikace	1,40	ne
57	Zemská komunikace	1,40	ne
58	Zemská komunikace	0,35	ne
59	Zemská komunikace	1,40	ne
60	Zemská komunikace	1,40	ne
61	Zemská komunikace	0,35	ne
62	Zemská komunikace	1,40	ne
63	Zemská komunikace	1,40	ne
64	Zemská komunikace	0,35	ne
65	Zemská komunikace	1,40	ne
66	Zemská komunikace	1,40	ne
67	Zemská komunikace	0,35	ne
68	Zemská komunikace	1,40	ne
69	Zemská komunikace	1,40	ne
70	Zemská komunikace	0,35	ne
71	Zemská komunikace	0,35	ne
72	Zemská komunikace	0,35	ne
73	Zemská komunikace	0,35	ne
74	Zemská komunikace	0,07	ne
75	Zemská komunikace	0,12	ne
76	Zemská komunikace	0,96	ne
77	Zemská komunikace	0,12	ne
78	Technická infrastruktura dopravní	0,05	TI
79	Technická infrastruktura dopravní	0,05	TI
80	Technická infrastruktura dopravní	0,07	TI
81	Ostatní hospodářství	0,05	TW
82	Ostatní hospodářství	0,05	TW
83	Ostatní hospodářství	0,12	TW
84	Ostatní hospodářství	0,20	TW
85	Ostatní hospodářství	0,12	TW
86	Ostatní hospodářství	0,12	TW
87	Zemědělská půda	0,05	TI
88	Zemědělská půda	0,05	TI
89	Zemědělská půda	0,05	TI
90	Zemědělská půda	0,05	TI
91	Zemědělská půda	0,05	TI
92	Zemědělská půda	0,05	TI
93	Zemědělská půda	0,05	TI
94	Zemědělská půda	0,05	TI
95	Zemědělská půda	0,05	TI
96	Zemědělská půda	0,05	TI
97	Zemědělská půda	0,05	TI
98	Zemědělská půda	0,05	TI
99	Zemědělská půda	0,05	TI
100	Zemědělská půda	0,05	TI
101	Zemědělská půda	0,05	TI
102	Zemědělská půda	0,05	TI
103	Zemědělská půda	0,05	TI
104	Zemědělská půda	0,05	TI
105	Zemědělská půda	0,05	TI
106	Zemědělská půda	0,05	TI
107	Zemědělská půda	0,05	TI
108	Zemědělská půda	0,05	TI
109	Zemědělská půda	0,05	TI
110	Zemědělská půda	0,05	TI
111	Zemědělská půda	0,05	TI
112	Zemědělská půda	0,05	TI
113	Zemědělská půda	0,05	TI
114	Zemědělská půda	0,05	TI
115	Zemědělská půda	0,05	TI
116	Zemědělská půda	0,05	TI
117	Zemědělská půda	0,05	TI
118	Zemědělská půda	0,05	TI
119	Zemědělská půda	0,05	TI
120	Zemědělská půda	0,05	TI
121	Zemědělská půda	0,05	TI
122	Zemědělská půda	0,05	TI
123	Zemědělská půda	0,05	TI
124	Zemědělská půda	0,05	TI
125	Zemědělská půda	0,05	TI
126	Zemědělská půda	0,05	TI
127	Zemědělská půda	0,05	TI
128	Zemědělská půda	0,05	TI
129	Zemědělská půda	0,05	TI
130	Zemědělská půda	0,05	TI
131	Zemědělská půda	0,05	TI
132	Zemědělská půda	0,05	TI
133	Zemědělská půda	0,05	TI
134	Zemědělská půda	0,05	TI
135	Zemědělská půda	0,05	TI
136	Zemědělská půda	0,05	TI
137	Zemědělská půda	0,05	TI
138	Zemědělská půda	0,05	TI
139	Zemědělská půda	0,05	TI
140	Zemědělská půda	0,05	TI
141	Zemědělská půda	0,05	TI
142	Zemědělská půda	0,05	TI
143	Zemědělská půda	0,07	TI
144	Zemědělská půda	0,12	TI
145	Zemědělská půda	0,05	TI
146	Zemědělská půda	0,05	TI
147	Zemědělská půda	0,05	TI
148	Zemědělská půda	0,05	TI
149	Zemědělská půda	0,05	TI

číslo parcely	katastrální území	výměra parcely	geometrický plán
150	Zemědělská půda	0,07	TI
151	Zemědělská půda	0,08	TI
152	Zemědělská půda	0,12	TI
153	Zemědělská půda	0,12	TI
154	Zemědělská půda	0,12	TI
155	Zemědělská půda	0,12	TI
156	Zemědělská půda	0,12	TI
157	Zemědělská půda	0,12	TI
158	Zemědělská půda	0,12	TI
159	Zemědělská půda	0,12	TI
160	Zemědělská půda	0,12	TI
161	Zemědělská půda	0,12	TI
162	Zemědělská půda	0,12	TI
163	Zemědělská půda	0,12	TI
164	Zemědělská půda	0,12	TI
165	Zemědělská půda	0,07	TI
166	Zemědělská půda	0,08	TI
167	Zemědělská půda	0,12	TI
168	Zemědělská půda	0,12	TI
169	Zemědělská půda	0,12	TI
170	Zemědělská půda	0,12	TI
171	Zemědělská půda	0,12	TI
172	Zemědělská půda	0,08	TI
173	Zemědělská půda	0,08	TI
174	Zemědělská půda	0,08	TI
175	Zemědělská půda	0,08	TI
176	Zemědělská půda	0,75	TI
177	Zemědělská půda	0,74	TI
178	Zemědělská půda	0,74	TI
179	Zemědělská půda	0,08	TI
180	Zemědělská půda	0,08	TI
181	Zemědělská půda	1,12	TI
182	Zemědělská půda	0,12	TI
183	Zemědělská půda	0,77	TI
184	Zemědělská půda	0,12	TI
185	Zemědělská půda	0,08	TI
186	Zemědělská půda	0,12	TI
187	Zemědělská půda	0,71	TI
188	Zemědělská půda	0,71	TI
189	Zemědělská půda	0,12	TI
190	Zemědělská půda	0,12	TI
191	Zemědělská půda	0,12	TI
192	Zemědělská půda	0,12	TI
193	Zemědělská půda	0,12	TI
194	Zemědělská půda	0,12	TI
195	Zemědělská půda	0,12	TI
196	Zemědělská půda	0,12	TI
197	Zemědělská půda	0,12	TI
198	Zemědělská půda	0,12	TI
199	Zemědělská půda	0,12	TI
200	Zemědělská půda	0,12	TI
201	Zemědělská půda	0,12	TI
202	Ostatní hospodářství	0,04	TW
203	Ostatní hospodářství	0,04	TW
204	Ostatní hospodářství	0,01	TW
205	Ostatní hospodářství	0,01	TW
206	Ostatní hospodářství	0,01	TW
207	Ostatní hospodářství	0,01	TW
208	Ostatní hospodářství	0,01	TW
209	Ostatní hospodářství	0,01	TW
210	Ostatní hospodářství	0,01	TW
211	Ostatní hospodářství	0,01	TW
212	Ostatní hospodářství	0,01	TW
213	Ostatní hospodářství	0,01	TW
214	Ostatní hospodářství	0,01	TW
215	Ostatní hospodářství	0,01	TW
216	Ostatní hospodářství	0,01	TW
217	Ostatní hospodářství	0,01	TW
218	Ostatní hospodářství	0,01	TW
219	Ostatní hospodářství	0,01	TW
220	Ostatní hospodářství	0,01	TW
221	Ostatní hospodářství	0,01	TW
222	Ostatní hospodářství	0,01	TW
223	Ostatní hospodářství	0,01	TW
224	Ostatní hospodářství	0,01	TW
225	Ostatní hospodářství	0,01	TW
226	Ostatní hospodářství	0,01	TW
227	Ostatní hospodářství	0,01	TW
228	Ostatní hospodářství	0,01	TW
229	Ostatní hospodářství	0,01	TW
230	Ostatní hospodářství	0,01	TW
231	Ostatní hospodářství	0,01	TW
232	Ostatní hospodářství	0,01	TW
233	Ostatní hospodářství	0,01	TW
234	Ostatní hospodářství	0,01	TW
235	Ostatní hospodářství	0,01	TW
236	Ostatní hospodářství	0,01	TW
237	Ostatní hospodářství	0,01	TW
238	Ostatní hospodářství	0,01	TW
239	Ostatní hospodářství	0,01	TW
240	Ostatní hospodářství	0,01	TW
241	Ostatní hospodářství	0,01	TW
242	Ostatní hospodářství	0,01	TW
243	Ostatní hospodářství	0,01	TW
244	Ostatní hospodářství	0,01	TW
245	Ostatní hospodářství	0,01	TW
246	Ostatní hospodářství	0,01	TW
247	Ostatní hospodářství	0,01	TW
248	Ostatní hospodářství	0,01	TW
249	Ostatní hospodářství	0,01	TW
250	Ostatní hospodářství	0,01	TW
251	Ostatní hospodářství	0,01	TW
252	Ostatní hospodářství	0,01	TW
253	Ostatní hospodářství	0,01	TW
254	Ostatní hospodářství	0,01	TW
255	Ostatní hospodářství	0,01	TW
256	Ostatní hospodářství	0,01	TW
257	Ostatní hospodářství	0,01	TW
258	Ostatní hospodářství	0,01	TW
259	Ostatní hospodářství	0,01	TW
260	Ostatní hospodářství	0,01	TW
261	Ostatní hospodářství	0,01	TW
262	Ostatní hospodářství	0,01	TW
263	Ostatní hospodářství	0,01	TW
264	Ostatní hospodářství	0,01	TW
265	Zemědělská půda	0,12	TI
266	Ostatní hospodářství	0,08	TW

STAV	NÁVRH	REZERVY	
			ŘEŠENÉ ÚZEMÍ
			KATASTRÁLNÍ ÚZEMÍ
			ZASTAVĚNÉ ÚZEMÍ K 31.3.2014
	Z.K1		ZASTAVITELNÉ PLOCHY
	K.K5		PLOCHY ZMĚNY KRAJINĚ
	P.K5		PLOCHY PŘESTAVBY
		R.Z2	ÚZEMNÍ REZERVY
	Z.E1	R.Z02	IDENTIFIKATOR SLOŽENÝ Z POVINNÉHO ZNAKU PRO KATEGORIE PLOCH ZMĚN (Z, K, P A R) A ČÍSLA PLOCHY Z ROZDÍLNÝCH ZPŮSOBŮ VYUŽITÍ

ÚZEMNÍ SYSTÉM EKOLOGICKÉ STABILITY

- REGIONÁLNÍ BIOKORIDOR
- LOKÁLNÍ BIOCENTRUM
- LOKÁLNÍ BIOKORIDOR

PLOCHY S RODDÍLNÝM ZPŮSOBEM VYUŽITÍ (RDV)

BH	BH		BYDLENÍ HROMADNÉ
BI	BI	BI	BYDLENÍ INDIVIDUÁLNÍ
RI	RI		REKREACE INDIVIDUÁLNÍ
OV	OV		OBČANSKÉ VYBAVENÍ VEŘEJNÉ
OK	OK		OBČANSKÉ VYBAVENÍ KOMERČNÍ
OS	OS		OBČANSKÉ VYBAVENÍ - SPORT
OL	OL		OBČANSKÉ VYBAVENÍ LÉČEBNÉ
OH	OH		OBČANSKÉ VYBAVENÍ - HŘBITOVY
PU	PU		VEŘEJNÁ PROSTRANSTVÍ VŠEOBECNÁ
PX			VEŘEJNÁ PROSTRANSTVÍ JINÁ
ZP			ZELEŇ - PARKY A PARKOVĚ ÚPRAVNÉ PLOCHY
ZS	ZS		ZELEŇ SÍDELNÍ OSTATNÍ
ZK	ZK		ZELEŇ KRAJINNÁ
SU	SU		SMÍŠENÉ OBYTNÉ VŠEOBECNÉ
DU	DU		DOPRAVA VŠEOBECNÁ
DS	DS		DOPRAVA SILNIČNÍ
DD			DOPRAVA DRÁŽNÍ
	TU		TECHNICKÁ INFRASTRUKTURA VŠEOBECNÁ
TW	TW		VODNÍ HOSPODÁŘSTVÍ
TE	TE		ENERGETIKA
VU			VÝROBA VŠEOBECNÁ
VD			VÝROBA DROBNÁ A SLUŽBY
VZ			VÝROBA ZEMĚDĚLSKÁ A LESNÍCKÁ
VX			VÝROBA JINÁ
MU	MU		SMÍŠENÉ VÝROBNÍ VŠEOBECNÉ
WT	WT		VODNÍ A VODNÍCH TOKU
AU			ZEMĚDĚLSKÉ VŠEOBECNÉ
LU	LU		LESNÍ VŠEOBECNÉ
NU	NU		PŘÍRODNÍ VŠEOBECNÉ

ZÁZNAM O ÚČINNOSTI

Správní orgán, který změnu schválil (jméno, příjmení, funkce)	Zastupitelstvo města Luhačovice
Pořadové číslo poslední změny	4
Datum nabytí účinnosti	
Jméno, příjmení, funkce osoby oprávněné k výkonu pořizovatelské agendy	Ing. Martina Rašlová vedoucí Odboru stavebního MěÚ Luhačovice

HLAVNÍ PROJEKTANT:	ALFING Brno, spol. s r.o.	ČÍSLO PARÉ:	AUTORIZACE:
ALFING BRNO ALFING, spol. s r.o. Ing. Jiří Kunc, Ing. Ivo Ivanov, MUDr. Miroslav Kunc Ing. Pavel Jakubec, Ing. Jiří Kunc Hlinky 118, 603 00 BRNO, IČ: 46347275 tel./fax: +420 547 215 111, 215 112 email: alfing@alfing.com, www.alfing.com			
OBEC:	MĚSTO LUHAČOVICE	DATUM:	leden 2020
PARÉ/KNTL:	MĚSTSKÝ ÚŘAD LUHAČOVICE Odbor výstavby	ČÍSLO ZAKÁZKY:	19_270
		HLAVNÍ PROJEKTANT:	Ing. arch. Vladislav Rašlovský
		ZAKÁZKA:	ÚP MĚ ZÚR
NÁZEV AKCE:	ÚPLNÉ ZNĚNÍ ÚZEMNÍHO PLÁNU LUHAČOVICE S PRVKY REGULAČNÍHO PLÁNU PO VYDÁNÍ ZMĚN Č. 1		
VÝKRES:	HLAVNÍ VÝKRES	MĚŘÍTKO:	1 : 5 000
		ČÍSLO VÝKRESU:	1.00