ÚZEMNÍ PLÁN
LUHAČOVICE
S PRVKY REGULAČNÍHO PLÁNU
ZMĚNA Č. 6

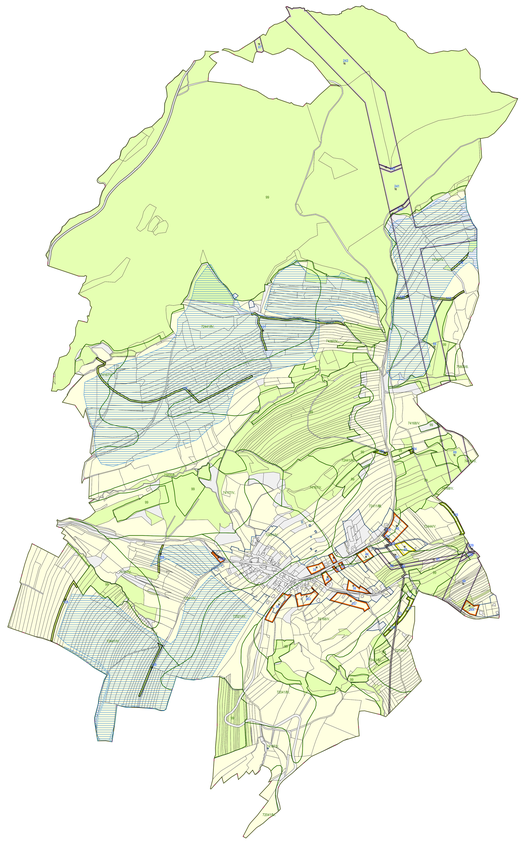

číslo plochy	katastrální území	funkční plocha	druh funkční plochy	plocha celkem	z toho zastavěné ploché	z toho zastavěné svahové	z toho zastavitelné ploché	z toho zastavitelné svahové	z toho nezastavené ploché	z toho nezastavené svahové	z toho ZPF	z toho LPF	z toho ostatní plochy	z toho ZPF	z toho LPF
[illegible]	[illegible]	[illegible]	[illegible]	[illegible]	[illegible]	[illegible]	[illegible]	[illegible]	[illegible]	[illegible]	[illegible]	[illegible]	[illegible]	[illegible]	[illegible]

číslo plochy	katastrální území	funkční plocha	druh funkční plochy	plocha celkem	z toho zastavěné ploché	z toho zastavěné svahové	z toho zastavitelné ploché	z toho zastavitelné svahové	z toho nezastavené ploché	z toho nezastavené svahové	z toho ZPF	z toho LPF	z toho ostatní plochy	z toho ZPF	z toho LPF
[illegible]	[illegible]	[illegible]	[illegible]	[illegible]	[illegible]	[illegible]	[illegible]	[illegible]	[illegible]	[illegible]	[illegible]	[illegible]	[illegible]	[illegible]	[illegible]

STAV	NÁVRH	
		ŘEŠENÉ ÚZEMÍ
		ZASTAVĚNÉ ÚZEMÍ K 31.3.2004
		ZASTAVITELNÉ PLOCHY, PLOCHY ZMĚN V KRAJINĚ, PLOCHY PŘEZVATNÉ
	BV	BYDLENÍ VENKOVNÍ
	BI	BYDLENÍ INDIVIDUÁLNÍ
	RI	REKREACE INDIVIDUÁLNÍ
	OV	OBČANSKÉ VYBAVENÍ VEŘEJNÉ
	OK	OBČANSKÉ VYBAVENÍ KOMERČNÍ
	OS	OBČANSKÉ VYBAVENÍ - SPORT
	OL	OBČANSKÉ VYBAVENÍ LÁZEŇSKÉ
	OH	OBČANSKÉ VYBAVENÍ - HŘBITOVY
	PV	VEŘEJNÁ PROSTRANSTVÍ VŠEOBECNÁ
	ZS	ZELEŇ SÍDELNÍ OSTATNÍ
	ZK	ZELEŇ KRAJINNÁ
	SC	SMÍŠENÉ OBYTNÉ VŠEOBECNÉ
	DU	DOPRAVA VŠEOBECNÁ
	DS	DOPRAVA SILNIČNÍ
	TU	TECHNICKÁ INFRASTRUKTURA VŠEOBECNÁ
	TW	VODNÍ HOSPODÁŘSTVÍ
	TE	ENERGETIKA
	HZ	SMÍŠENÉ VÝROBNÍ VŠEOBECNÉ
	WT	VODNÍ A VODNÍCH TOKŮ
	LE	LESNÍ VŠEOBECNÉ
	NZ	PŘÍRODNÍ VŠEOBECNÉ
	E1	ČÍSLA PLOCH S RozdílEM ZPŮSOBEM VYUŽITÍ
		POZEMKY ZPF
		OSTATNÍ POZEMKY
		POZEMKY URČENÉ K PLNĚNÍ FUNKCÍ LESA
SAKTOL		HRANICE BPEJ S KÓDEM A TŘÍDOU OCHRANY ZPF
		PLOCHA ODVODNĚNÍ

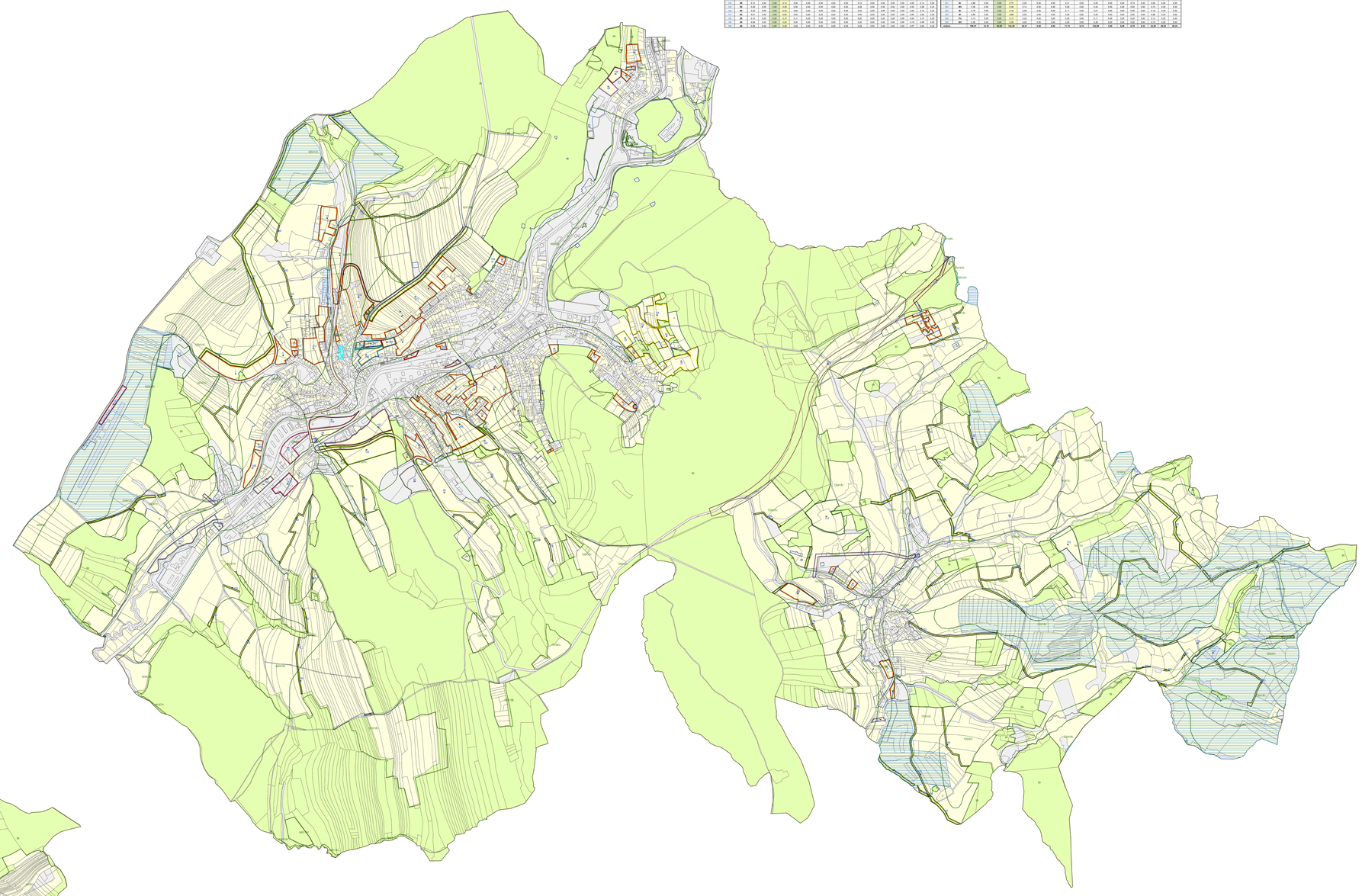

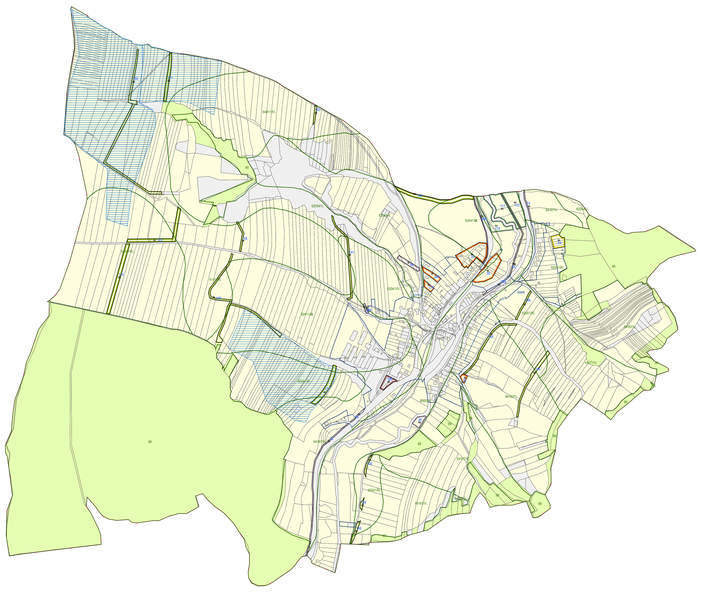

LOKALITY ZMĚN

IZOLOVANÉ ZMĚNY ZMĚNY

[illegible]	[illegible]
[illegible]	[illegible]
[illegible]	[illegible]
[illegible]	[illegible]
[illegible]	[illegible]
[illegible]	[illegible]
[illegible]	[illegible]
[illegible]	[illegible]
[illegible]	[illegible]
[illegible]	[illegible]

PŘÍLOHA Č. 4

AUTOR PROJEKTU:	ALFA PRO, spol. s r.o.	ZÁKLAD PLANÉ:	KATASTRÁLNÍ MAPA
	IČO: 47306 451, TEL/FAX: 596.6910.555 - MAGNOVICE 1332, 742 83 KLIMKOVICE, www.alfapro.com, e-mail: alfa@alfapro.com		
OBEC:	MĚSTO LUHAČOVICE	DATUM:	Srpen 2021
VEDOUCÍ PROJ.:	MGR.ART. ZDENA CHMELÍKOVÁ, Zdena Chmelíková	ZÁSTUPCE PROJEKTANTA:	Ing. arch.
		ALFA PRO PROJEKTANT:	Ing. arch. Gabriela Fabiánová
		STUPEŇ:	ÚZ PRO ZMĚNU
NÁZEV AKCE:	ZMĚNA Č. 6 ÚZEMNÍHO PLÁNU LUHAČOVICE S PRVKY REGULAČNÍHO PLÁNU		
OBSAH:	VÝKRES PROPOSLEDNÍCH ZMĚN ÚZEMNÍ PLÁNU	MĚŘÍTKO:	1 : 5 000
		ZÁZ.PLÁNU:	6.01